

Załącznik Nr 1 do Uchwały Rady Gminy Boniewo
Nr XIII/92/20 z dnia 20 marca 2020 roku
w sprawie zatwierdzenia
Planu Odnowy Miejscowości Boniewo

PLAN ODNOWY MIEJSCOWOŚCI BONIEWO 2020-2027

**Gmina Boniewo
Powiat Włocławski
Województwo Kujawsko-Pomorskie**



Boniewo

SPIS TREŚCI

Wstęp	3
Wprowadzenie	6
I. Charakterystyka miejscowości	8
1. Położenie administracyjno -geograficzne	8
2. Przynależność administracyjna	10
3. Powierzchnia	10
4. Ludność.....	11
5. Historia.....	11
6. Powierzchnia ziemi	12
7. Typ zabudowy	12
II. Inwentaryzacja zasobów miejscowości	13
1. Zasoby przyrodnicze.....	13
2. Dziedzictwo kulturowe	20
III. Demografia.....	21
IV. Obiekty i tereny na terenie miejscowości.....	24
V. Infrastruktura społeczna.....	25
VI. Infrastruktura techniczna	27
VII. Ochrona zdrowia	31
VIII. Gospodarka i rolnictwo.....	31
IX. Kapitał społeczny i ludzki.....	33
X. W jaki sposób rozwiązywane są problemy wsi.....	35
XI. jakie obyczaje wieś pielęgnuje.....	35
XII. Ocena mocnych i słabych stron miejscowości Sułkówek	36
XIII. Plan działań.....	38
XIV. Opis zadań do realizacji	40
XV. Uzasadnienie realizacji zadań.....	42
XVI. Odbiorcy projektu	44
XVII. Oczekiwane rezultaty	44
XVIII. Koszt realizacji zadań.....	59
XIX. Harmonogram realizacji projektu.....	60
XX. Wdrożenie i monitorowanie planu.....	61
XXI. Podsumowanie.....	61

WSTĘP

Sporządzenie Planu Odnowy Miejscowości Boniewo zostało zainicjowane przez mieszkańców wsi, w której imieniu występują Liderzy wybrani przez społeczność podczas zebrania wiejskiego w dniu 15 września 2019 roku, w składzie:

1. Adam Ciesielski
2. Eugeniusz Kucharski
3. Zbigniew Łuczak
4. Anna Kozłowska

Powołana grupa będzie realizowała zadania stawiane przez mieszkańców wykorzystując zasoby własne, środki zewnętrzne otrzymane z regionu, funduszy zewnętrznych oraz samorządu gminnego.

Rozwój i odnowa obszarów wiejskich to jedno z kluczowych wyzwań, jakie stoją przed Polską w okresie integracji z Unią Europejską. Zasadniczym jej celem jest wzmocnienie działań służących zmniejszaniu istniejących dysproporcji i różnic w poziomie rozwoju obszarów wiejskich w stosunku do terenów miejskich.

Plan Odnowy Miejscowości jest jednym z najważniejszych elementów odnowy

wsi, jej rozwoju oraz poprawy warunków pracy i życia mieszkańców. Sporządzenie i uchwalenie takiego dokumentu stanowi możliwość aplikowania o środki finansowe jak również stanowić będzie kierunki dla władz Gminy Boniewo dla rozwoju miejscowości Boniewo

Celem działania opracowanego Planu jest poprawa jakości życia na obszarach wiejskich poprzez zaspokojenie potrzeb gospodarczych, społecznych i kulturalnych mieszkańców wsi oraz promowanie obszarów wiejskich, rozwiązywanie problemów wsi poprzez mobilizację mieszkańców do aktywnego uczestnictwa w życiu miejscowości, w której żyją pracują i wychowują dzieci, tworzenie warunków rozwoju funkcji gospodarczych, społecznych i kulturowych wsi, zaangażowanie społeczności wiejskiej w rozwój lokalny miejscowości, podniesienie standardu życia i pracy na wsi, podniesienie atrakcyjności turystycznej i gospodarczej własnej miejscowości.

Działanie umożliwi rozwój tożsamości społeczności wiejskiej, zachowanie dziedzictwa kulturowego i specyfiki obszarów wiejskich oraz wpłynie na wzrost ich atrakcyjności turystycznej i inwestycyjnej.

W ramach działania pomocą finansową zostaną objęte projekty dotyczące:

1. Budowy, przebudowy, remontu lub wyposażenia obiektów:
 - a) pełniących funkcje publiczne/administracyjne , społeczno-kulturalne, rekreacyjne i sportowe ,społeczne, zdrowotne .
 - b) służących promocji obszarów wiejskich, w tym propagowanie i zachowaniu dziedzictwa historycznego, tradycji, sztuki oraz kultury,
2. Budowa, modernizacja , rozbudowa sieci wodno-kanalizacyjnej z przyłączami .
3. Budowy, przebudowy, remontu , naprawy infrastruktury drogowej,
4. Kształtowania obszaru przestrzeni publicznej;

5. Budowy remontu lub przebudowy infrastruktury związanej z rozwojem funkcji turystycznych, sportowych lub społeczno-kulturalnych;
6. Kultywowania tradycji społeczności lokalnej oraz tradycyjnych zawodów.

Obszarem realizacji Planu Odnowy Miejscowości Boniewo jest obszar tej miejscowości.

Niniejsze opracowanie zawiera charakterystykę miejscowości, inwentaryzację zasobów służącą ujęciu stanu rzeczywistego, analizę SWOT czyli mocne i słabe strony miejscowości, planowane kierunki rozwoju, przedsięwzięcia wraz z szacunkowym kosztorysem i harmonogramem działań.

Plan Odnowy Miejscowości Boniewo to dokument, który określa strategię działań w sferze społeczno-gospodarczej na lata 2020-2027. Podstawą opracowania planu jest Studium Uwarunkowań i Kierunków Zagospodarowania Przestrzennego zatwierdzone Uchwałą Rady Gminy Nr IV/14/2002 z 30 grudnia 2002 roku, Strategia Rozwoju Gminy Boniewo 2017-2027 przyjęta Uchwałą Rady Gminy Boniewo XVIII/133/17 RADY GMINY BONIEWO z dnia 13 lutego 2017 r., Strategia Rozwoju Turystycznego Gminy Boniewo zatwierdzona Uchwałą Rady Gminy Nr VI/22/07 z dnia 15 marca 2007 roku, Wieloletni Program Inwestycyjny,

Niniejszy plan jest planem otwartym stwarzającym możliwość aktualizacji w zależności od potrzeb społecznych i uwarunkowań finansowych. Oznacza to, że mogą być dopisywane nowe zadania, a także to, że może zmienić się kolejność ich realizacji w zależności od uruchomienia i dostępu do funduszy w tym funduszy Unii Europejskiej.

WPROWADZENIE

Uwarunkowania Planu Odnowy Miejscowości polegają na tym, że ma on zdecentralizowany, lokalny charakter, obejmuje ograniczony teren jednej miejscowości i przygotowywany jest (przy udziale przedstawicieli gminy) z inicjatywy i przez mieszkańców miejscowości.

Specyfika planu polega na tym, że jest on ukierunkowany na zagadnienia cywilizacyjno-kulturowe, koncentruje się na prostych, lokalnych przedsięwzięciach, które prowadzić mają do poprawy standardu i jakości życia mieszkańców. Ma mniej pro-gospodarczy, a bardziej pro-społeczny i pro-kulturowy charakter. I dzięki temu może stanowić doskonałe uzupełnienie strategii rozwoju całej gminy, która zazwyczaj koncentruje się na zagadnieniach infrastrukturalnych i gospodarczych.

Celem planu jest podtrzymanie lub odtworzenie atrakcyjności wsi jako miejsca zamieszkania i zaplanowanie oraz przeprowadzenie tego w sposób dostępny, oczekiwany i popierany oraz wykonalny dla lokalnej społeczności. Jest to szczególnie ważne w dzisiejszej sytuacji, gdy miasta oferują konkurencyjną alternatywę zamieszkania, a rolnictwo traci swą atrakcyjność jako źródło utrzymania, co prowadzi m.in. do migracji młodych ludzi, szczególnie tych lepiej wykształconych ze wsi do miasta.

Idea odnowy wsi wyrasta z przekonania, że odnowiona, doinwestowana i ożywiona kulturowo wieś odzyska swoją atrakcyjność jako miejsce zamieszkania, zapewni swoim mieszkańcom godziwy standard i

jakość życia oraz zdoła zatrzymać młodzież na miejscu. Nie jako „mini-miasto”, wysoko zurbanizowana i konkurująca z ośrodkami miejskimi bogactwem oferty, ale właśnie jako „nowa wieś”, nowoczesna, lecz ceniąca i zachowująca swój wiejski charakter i kulturową specyfikę.

Plan Odnowy ma więc charakter „planu małych kroków”, ale w kierunku wielkich celów. Małych kroków, które podejmowane przez mieszkańców przy finansowym i organizacyjnym wsparciu gminy doprowadzić mają do trwałej poprawy miejscowych warunków życia.

Korzyści wynikające z posiadania Planu Odnowy:

1. Plan umożliwia efektywne gospodarowanie zasobami takimi, jak środowisko, ludzie, infrastruktura i środki finansowe.
2. Zapisanie tego procesu w formie dokumentu umożliwia stałą ocenę postępów i korygowanie błędów przez wszystkich członków społeczności lokalnej.
3. Dokument umożliwia zaangażowanie władz lokalnych oraz mieszkańców w planowanie swojej przyszłości. Uwzględnienie różnych opinii, pomysłów i koncepcji często wymaga consensusu. Osiągnięty na drodze otwartej dyskusji pozwala na wypracowanie strategii, z którą będzie identyfikowała się społeczność lokalna.
4. Tworzenie Planu Odnowy sprzyja realistycznej ocenie mocnych i słabych stron miejscowości a przez to przyjrzenie się możliwościom oraz potencjalnym problemom, które mogą się pojawić w przyszłości. W ten sposób można uniknąć wielu trudności.

Podstawą tworzenia Planu Odnowy jest zdanie sobie sprawy z lokalnych zasobów i potencjałów, zmobilizowanie ich, zainwestowanie w rozwój i stworzenie systemu działań partnerskich tak, aby uzyskać efekt żywiłowego

przyrastania inicjatyw i kumulowania się ich skutków.

Projekt wprowadzonych do Planu zadań powstał w oparciu o wytyczne środowiska lokalnego i konsultacji społecznych.

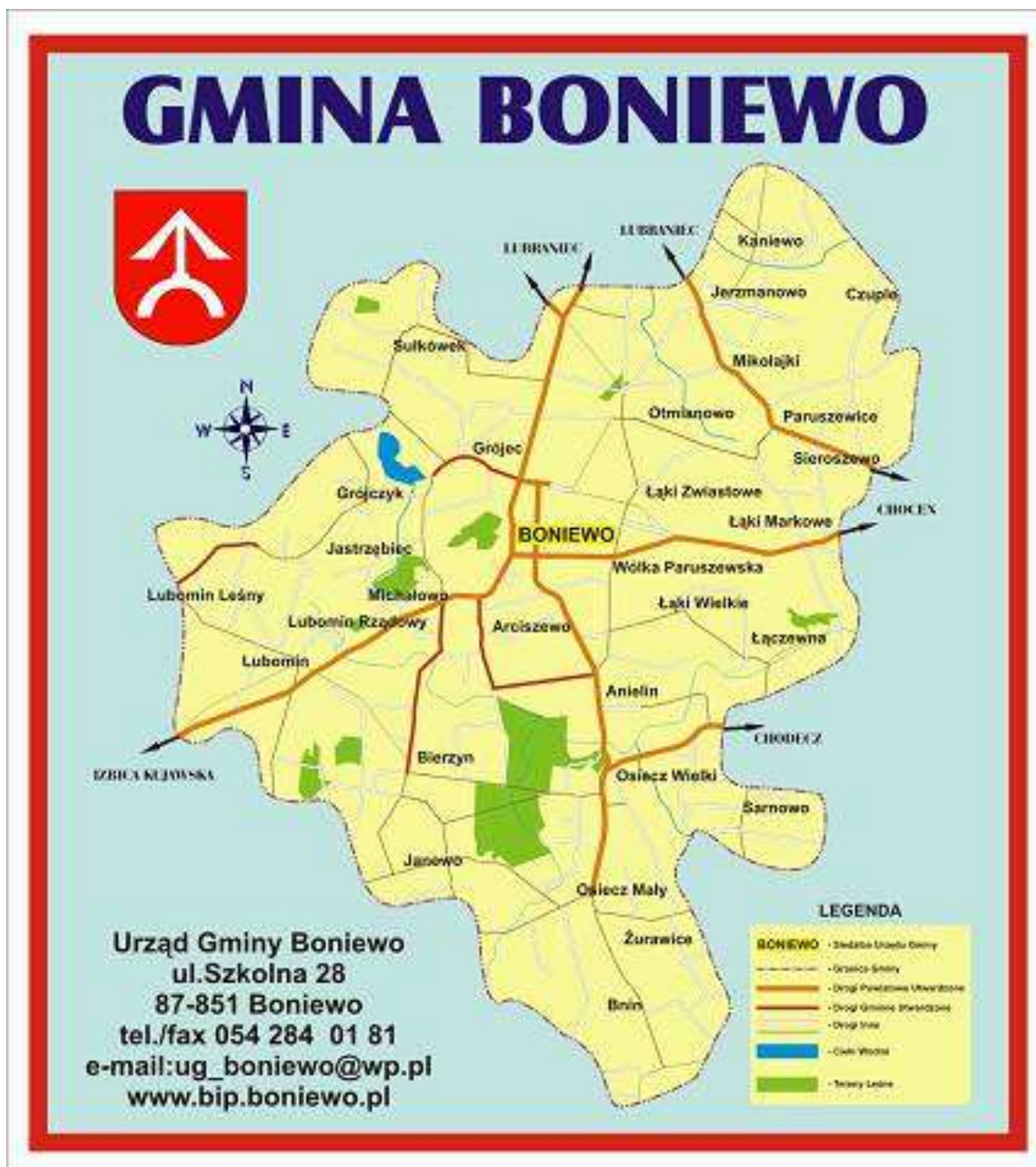
I. CHARAKTERYSTYKA MIEJSCOWŚCI BONIEWO:

Położenie miejscowości, przynależność administracyjna, powierzchnia, liczba ludności.

1. POŁOŻENIE ADMINISTRACYJNO – GEOGRAFICZNE

Miejscowość Boniewo tworzy jedno z 20 sołectw wyodrębnionych w podziale administracyjnym gminy Bonie położonej w województwie kujawsko-pomorskim , w powiecie włocławskim.

Poniższa mapa ukazuje Miejscowość Boniewo na tle gminy Boniewo.



Źródło. Plan rozwoju Lokalnego gminy Boniewo. Gmina Boniewo-sołectwa.



Źródło. Strategia Rozwoju Gminy Boniewo. Infrastruktura techniczna miejscowości na tle gminy Boniewo.

2. Przynależność administracyjna .

Miejscowość Boniewo przynależy administracyjnie do gminy Boniewo , powiat włocławski, województwo kujawsko-pomorskie. .

3. Powierzchnia

Powierzchnia miejscowości wg stanu na dzień 15.09.2019 roku wynosi

Plan Odnowy Miejscowości Boniewo 2020-2027 gm. Boniewo powiat Włocławski województwo Kujawsko-Pomorskie 10

Sporządziła mgr Zdzisława Bywalska

307.179,11 ha.

4. Ludność.

Ogólna liczba ludności wg stanu na dzień 15.09.2019 roku – 539 osób. Liczba gospodarstw domowych 147 .

5. Historia

Boniewo to wieś położona w środkowej części gminy Boniewo, powiat Włocławski województwo Kujawsko-Pomorskie.

Okres powstania to II połowa XIX wieku. Nazwa miejscowości Boniewo pochodzi od nazwiska właścicieli ziemskich Boniewskich z Boniewa. Do dnia dzisiejszego po byłych właścicielach pozostał kompleks parkowo- dworski.

Boniewo, jak wiele miejscowości na Kujawach ma starą i bogatą historię. W średniowieczu była to osada rycerska i rodowa siedziba Boniewskich herbu Ogończyk.

Później pojawiają się inne znane rodziny: Siewierskich, Komorowskich. Jeden z Siewierskich, Jan, przeszedł na kalwinizm i zmusił ówczesnego proboszcza do opuszczenia Boniewa. Kościół, który był w Boniewie, najpierw zamknięto, potem rozebrano.

Boniewo wróciło na łono kościoła katolickiego, gdy w 1682 r., staraniem kolejnego właściciela, Sebastiana Jaranowskiego, zbudowano tu drewniany kościół. Niestety, do naszych czasów nie przetrwały nawet ślady po nim.

W 1750 r. pojawiają się nowi właściciele - rodzina Glińskich. Stanisław Gliński, herbu Ślepowron, był właścicielem pobliskiego Otmianowa. Majątek dziedziczony był potem w rodzinie, poczynając od jego synów: Urbana i

Józefa. To była rodzina, której członkowie pełnili ważne funkcje na urzędach. Urban karierę urzędniczą rozpoczął w 1775r. jako cześnik bydgoski, potem był podstolim radziejowskim i inowrocławskim. Józef zaś był kanonikiem włocławskiej katedry.

Józef Gliński, syn Urbana, pełnił urząd sędziego pokoju powiatu brzeskiego. Był dobrze wykształcony, posiadał bogaty księgozbiór, z kolekcją rysunków, albumów i rycin. Przyjaźnił się z Fryderykiem hrabią Skarbkiem, właścicielem m.in. dóbr w Osiecinach.

Glińscy posiadali Boniewo aż do II wojny. Choć nie bez problemów. W 1927 r. majątek przeszedł w ręce Jana Glińskiego. Niestety, był bardzo zadłużony w Towarzystwie Kredytowym Ziemskim. Trzeba było go sprzedać.

Na licytacji w 1931 r. majątek kupiła Maria Borkowska, którą wkrótce Jan Gliński poślubił.

Pod zaborem rosyjskim na Kujawach pierwsza taka kolejka powstała w 1900 r. w Brześciu Kujawskim - stąd prowadziła do Brzezia, do stacji kolei Warszawsko-Bydgoskiej. W następnych latach tory przedłużono, m.in. przez Koło do Sieradza.

Na tej trasie znalazło się Boniewo. Dziś po wąskotorowej kolejce pozostały zardzewiałe, zarośnięte trawą tory i charakterystyczny budynek stacji.

6.Powierzchnia ziemi:

Rzeźba terenu miejscowości Boniewo jest zróżnicowana i urozmaicona, ukształtowana podczas zlodowacenia północnopolskiego.

Formą pochodzenia lodowcowego jest wysoczyzna morenowa falista.

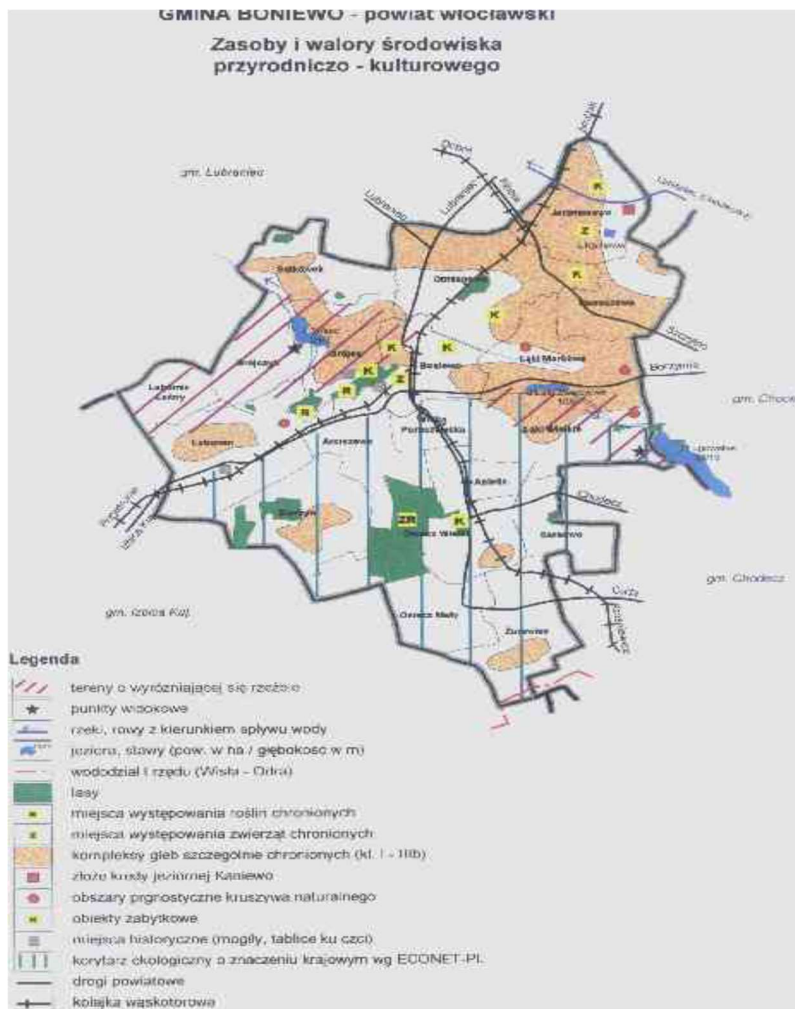
7. Typ zabudowy:

Miejscowość Boniewo to domy jednorodzinne usytuowanych w centrum wzdłuż dróg gminny oraz powiatowych .

Prywatne posesje to estetyczne, zadbane obejścia gospodarskie . Ogródki przed domami posiadają piękne trawniki z ozdobnymi krzewami. Każdej wiosny można obserwować zmieniający się wygląd wsi , piękniejące ogródki, estetyczne obejścia, pięknie przyozdobione w okresie świąt.

II. Inwentaryzacja zasobów miejscowości:

1. Zasoby przyrodnicze:



Teren miejscowości Boniewo pokrywają lasy będące własnością prywatną oraz państwową w ilości ha, co stanowi % ogólnej powierzchni miejscowości.

Lasy państwowe należące do Skarbu Państwa w zarządzie Nadleśnictwa Kutno z siedzibą w Chrośnie.



Opracowanie własne. Powierzchnia lasów państwowych granicząca z terenem cmentarza parafialnego .

Zadrzewienia odgrywają dużą rolę jako składnik krajobrazu wpływający na warunki środowiska przyrodniczego miejscowości:

- Klimat miejscowy,
- Produkcyjność gleb,
- Stosunki wodne,
- Cechy estetyczne krajobrazu

Wśród zadrzewień wyróżnia się:

- Zadrzewienia śródpolne,
- Zadrzewienia przydrożne,

- Zadrzewienia, zakrzewienia nadwodne.

Wody powierzchniowe.

Miejscowość Boniewo należy do zlewni Wisły i odwadnia jest przez dopływy Zgłowiączki- Kociniec III rzędu. Znaczna część obszaru jest zdrenowana.

Największym zagrożeniem dla jakości wód podziemnych są czynniki pochodzenia antropogenicznego.

W miejscowości Boniewo najbardziej realnym zagrożeniem są:

- ścieki surowe lub niedostatecznie oczyszczone wprowadzane do gleby i wody,
- dzikie wysypiska,
- grzebowiska zwłok zwierzęcych,
- intensywne nawożenie i stosowanie środków ochrony roślin, rolnicze wykorzystywanie ścieków

Świat zwierząt.

Miejscowość Boniewo leży na szlaku migracji zwierząt o znaczeniu regionalnym. Szlak prowadzi między lasami włocławskimi i konińskimi.

Zgodnie z informacjami Koła Łowieckiego "Darzbór", na terenie Boniewa można spotkać następujące zwierzęta;

- Sarny,
- Lisy,
- Kuny,
- Piżmaki,
- Zające,

- Bażanty,
- Kuropatwy,
- Dzikie gęsi i kaczki.
- zaskrońce

Gleby.

Miejscowość Boniewo posiada gleby należące do średniej jakości produkcyjnej z przewagą klasy III , IV i V.

2. Dziedzictwo Kulturowe.

Wieś posiada obiekty wpisane do rejestru zabytków: Kompleks parkowo-dworski o pow. 5,00 ha z II połowy XIX wieku. W pałacu obecnie mieszczą się lokale mieszkalne .Park to miejsc spacerów oraz zabawy dla dzieci i młodzieży.

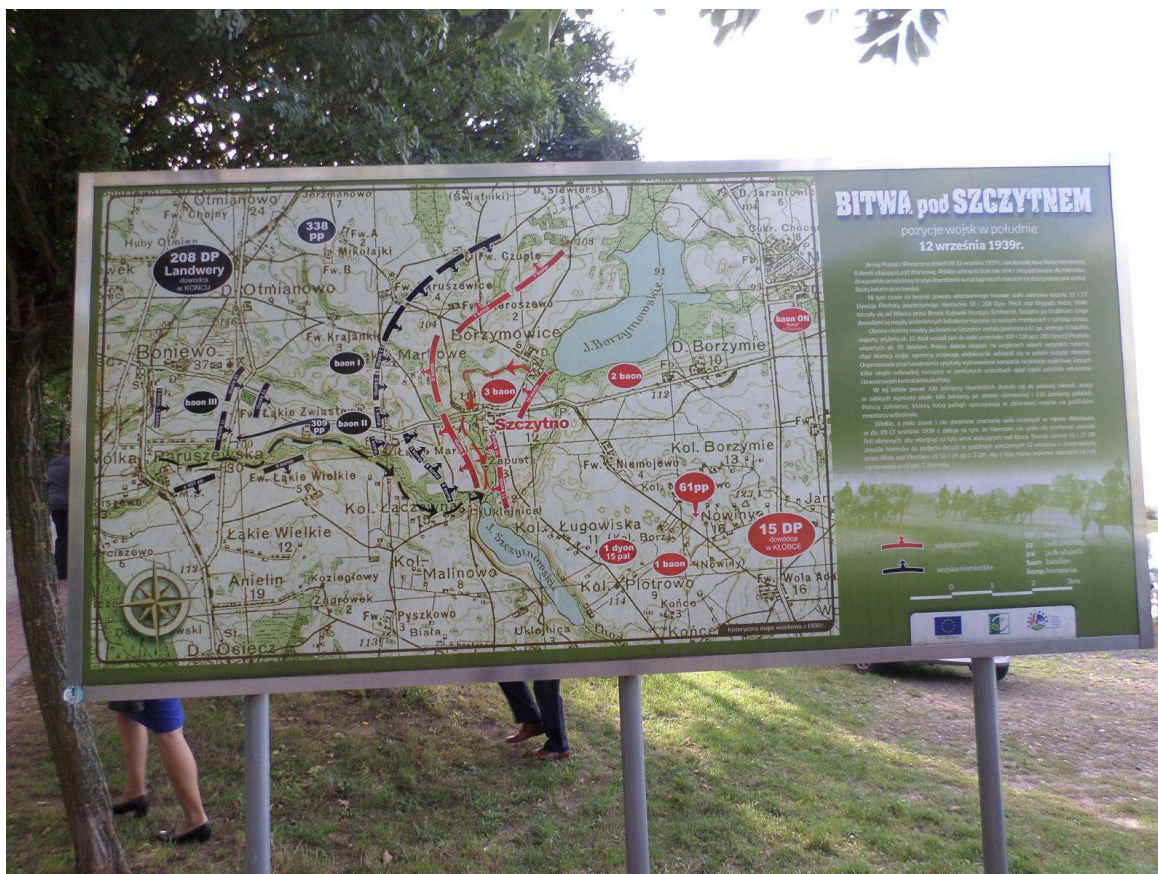


Pałac zabytkowy w Boniewie, opracowanie własne .



Pałac zabytkowy w Boniewie opracowanie własne .

Na terenie miejscowości Boniewo na cmentarzu rzymsko-katolickim znajdują się Miejsca Pamięci Narodowej , w tym mogiły poległych w Bitwie pod Szczytnem .



Uczczenie Bitwy pod Szczytnem , opracowanie własne

Przez obszar miejscowości Boniewo przebiega linia wąskotorowa, która w historii spełniała funkcje głównie gospodarcze , obecnie ma znaczenie turystyczne .

Dziś po wąskotorowej kolejce pozostały tory i charakterystyczny budynek stacji aktualnie zamieszkały.



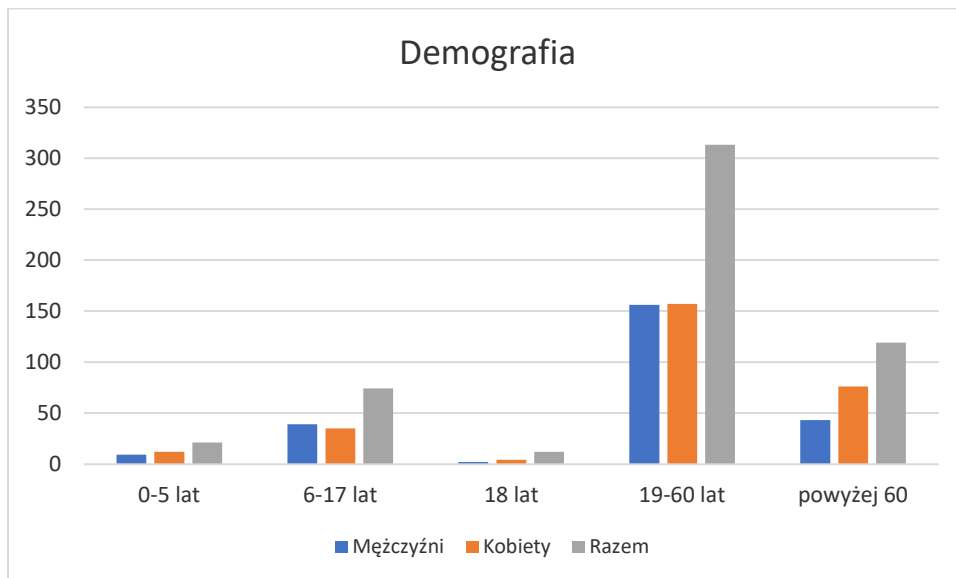
opracowanie własne , budynek stacji PKP

III. Demografia :

Ogółem liczba ludności miejscowości Boniewo na dzień 15.09.2019 roku wynosi 539 osób i kształtuje się następująco:

Wiek	Mężczyźni	Kobiety	Razem
0-5 lat	9	12	21
6-17 lat	39	35	74
18 lat	2	4	12
19-60 lat	156	157	313
powyżej 60	43	76	119

Źródło . Dane UG Boniewo USC.



Opracowanie własne.

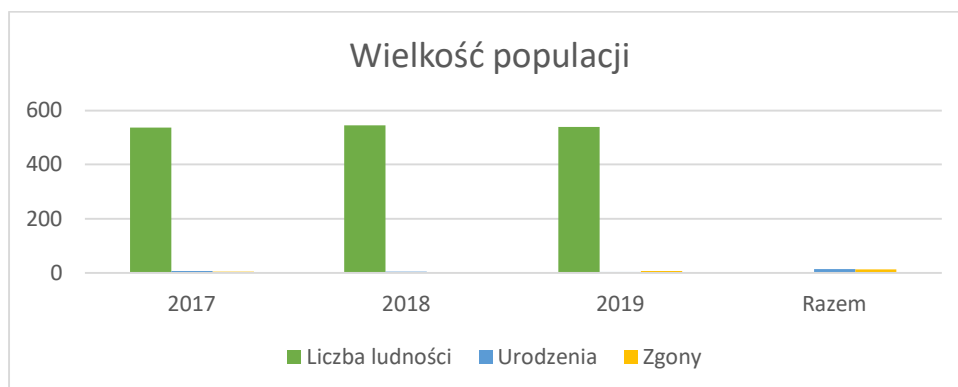
Przedstawiony wykres obrazuje starzenie się społeczeństwa a tym samym potrzebę zwiększenie rozwoju usług społecznych i zdrowotnych dla osób starszych .

Jednocześnie celem pozyskania młodych mieszkańców konieczne jest rozwój infrastruktury wodo-kanalizacyjnej oraz drogowej na terenie miejscowości .

Wielkość populacji w miejscowości Boniewo i zmiany w czasie

Rok	Liczba ludności	Urodzenia	Zgony
2017	537	7	4
2018	545	4	2
2019	539	3	7
Razem	X	14	13

Źródło: Urząd Gminy Boniewo, USC



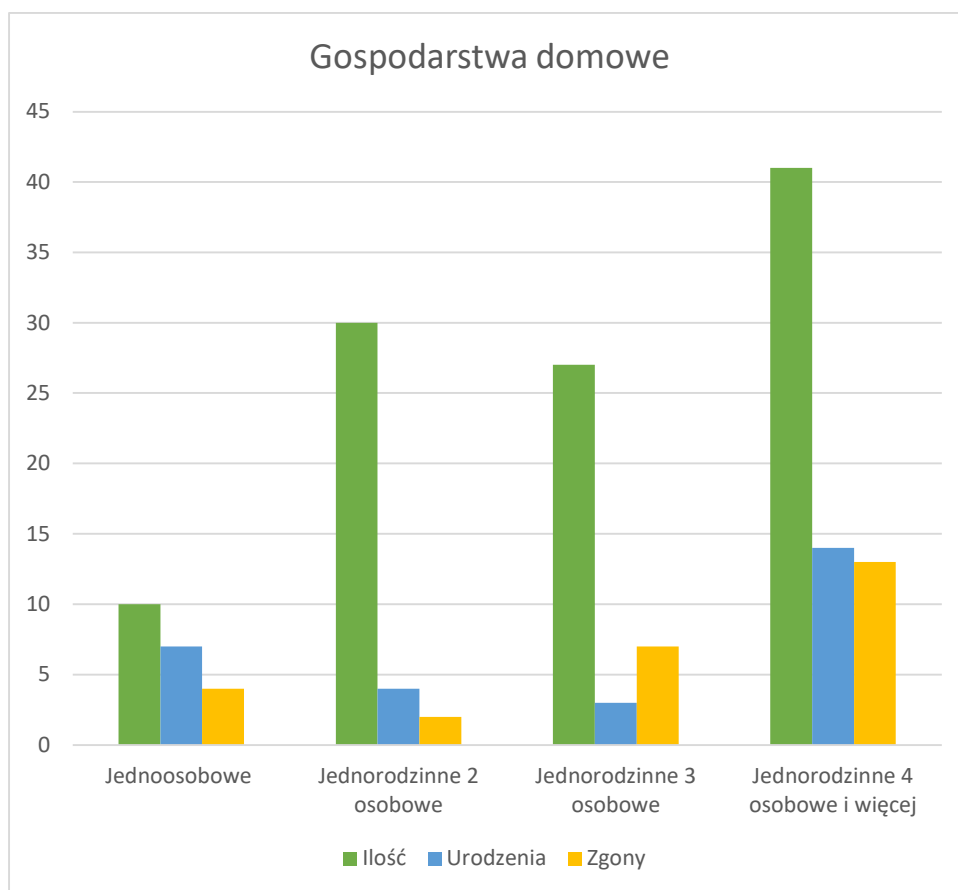
Opracowanie własne

Z przedstawionych danych wynika , że bilans urodzeń oraz zgonów jest na podobnej wielkości . Kierunek rozwoju winien zmierzać w dostosowanie inwestycji do rozwoju młodych oraz opieki nad starszymi .

Gospodarstwa domowe w miejscowości Boniewo

Gospodarstwa domowe	Ilość
Jednoosobowe	10
Jednorodzinne 2 osobowe	30
Jednorodzinne 3 osobowe	27
Jednorodzinne 4 osobowe i więcej	41
Dwurodzinne	36
Trzy więcej rodzinne	3

Źródło. Dane UG Boniewo USC.



Opracowanie własne.

IV. Obiekty i tereny na terenie miejscowości:

- Hala widowiskowo-sportowa – została wybudowana w 2012 roku przy udziale środków Majsterstw sportu i Turystyki . Na terenie hali znajduje się boisko pełnowymiarowe ,widownia , sala fitness oraz siłownia .



Opracowanie własne.

Zespół Szkół w Boniewie : obejmujący budynek szkoły podstawowej, gimnazjum oraz oddziały przedszkolne . Aktualnie po przeprowadzonej reformie oświatowej budynek gimnazjum został zagospodarowany na potrzeby szkoły podstawowej . W 2018 roku szkoła otrzymała imię Obrońców Ziemi Kujawskiej



Nadanie imienia szkole, opracowanie Zbigniew Łuczak



Budynek szkoły podstawowej, opracowanie własne

W 2013 roku przeprowadzono modernizację istniejącej kotłowni z termomodernizacją budynku szkoły podstawowej, zainstalowano 7 kolektorów solarnych oraz połączono budynek szkoły podstawowej z halą widowiskowo -sportową .



Budynek szkoły podstawowej, opracowanie własne

w 2014 roku przebudowano istniejące boiska przy szkole o nawierzchni z trawy sztucznej do piłki siatkowej oraz koszykówki wraz z infrastrukturą otaczającą w miejscowości Boniewo na boiska o nawierzchni syntetycznej z wyposażeniem oraz zmodernizowano w 2015 plac zabaw .

Na terenie szkoły działa Szczęp „Mateczniki” im. Bohaterów Bitwy pod Szczytnem „„



opracowanie Zbigniew Łuczak



Boiska sportowe , opracowanie własne .



*Boiska sportowe , plac zabaw ,opracowanie własne .
w 2019 przy budynku szkolnym wybudowano miejsce rekreacji dla dzieci i młodzieży
OSA*



OSA opracowanie własne



OSA opracowanie własne

W 2015 roku przeprowadzono Rewitalizację centrum miejscowości Boniewo zostały wykonane roboty remontowe budynku handlowo-użytkowego w tym termomodernizacja budynku, modernizacja murku oporowego , montaż przystanku autobusowego , zagospodarowanie terenu oraz wybudowano targowisko . Aktualnie w zrewitalizowanych budynkach gminnych prowadzony jest handel detaliczny.



Targowisko , opracowanie własne .



Rewitalizacja miejscowości Boniewo, opracowanie własne .



Rewitalizacja miejscowości Boniewo, opracowanie własne .



sklep handlowy działalność prywatna , opracowanie własne .

W 2012 roku wybudowano z dofinansowaniem środków Ministerstwa Sportu i Turystyki Boiska sportowe ORLIK:



uroczystości otwarcia boisk ORLIK 2012 , opracowanie własne



Zaplecze socjalne boisk ORLIK opracowanie własne



Boiksa ORLIK , opracowanie własne.

Na terenie miejscowości znajduje się stadion/boisko do piłki nożnej



Boisko/stadion do piłki nożnej , opracowanie własne .

- Krzyże znajdujące się na skrzyżowaniach dróg gminnych i powiatowych biegnących przez teren Boniewa.



Opracowanie własne. Figurka przydrożna znajdująca się na skrzyżowaniu drogi gminnej z powiatową .

Na terenie miejscowości znajduje się Oddział Banku Spółdzielczego w Lubrańcu .



Oddziała BS w Lubrańcu , opracowanie własne .

V. Infrastruktura społeczna:

Na terenie miejscowości znajduje się biblioteka, szkoły, ośrodek zdrowia, GOPS, OSP, Kościół rzymsko-katolicki , Bank Spółdzielczy , Piekarnia .

Na terenie miejscowości znajduje się piekarnia należąca do prywatnego przedsiębiorcy dostarczająca pieczywo oraz wyroby cukiernicze dla mieszkańców Gminy Boniewo oraz gmin ościennych .



Opracowanie własne. Biblioteka Gminna , której czytelnikami są mieszkańcy Boniewa , głównie dzieci i młodzież.



Opracowanie własne. Biblioteka Gminna , której czytelnikami są mieszkańcy Boniewa , głównie dzieci i młodzież. Święto Kubusia Puchatka



OSP , opracowanie własne .



Kościół rzymsko-katolicki, opracowanie własne .

VI. Infrastruktura techniczna: Komunikacja kołowa:

Komunikację kołową Boniewa tworzy sieć dróg powiatowych oraz gminnych utwardzonych asfaltem. Miejscowość posiada połączenie bezpośrednie z drogami powiatowymi:

1. Nr 2914 Lubraniec-Boniewo-Cetty,
2. Nr 2915 Lubraniec-Smogorzewo-Otmianowo,
3. Nr 2931C Izbica Kujawska – Boniewo – Borzymie



Opracowanie własne. Skrzyżowanie dróg powiatowych .

Ścieżki rowerowe, szlaki turystyczne:

Na terenie Boniewa znajduje się 500 m ścieżka rowerowa , brak szlaków turystycznych.



ścieżka rowerowa , opracowanie własne

ELEMENTY ZAPLECZA TECHNICZNEGO MOTORYZACJI

Stacja paliw

Na terenie Boniewa funkcjonuje stacja paliw należąca do prywatnego przedsiębiorcy .



stacja paliw , opracowanie własne

Stacje obsługi pojazdów

Na terenie Boniewa funkcjonuje samoobsługowa myjnia należąca do prywatnego przedsiębiorcy .



myjnia , opracowanie własne

Parkingi

Na terenie Boniewa znajdują się parkingi , przy kościele, przed Urzędem Gminy, oraz przy boiskach sportowych.

Komunikacja zbiorowa

Podstawowym środkiem komunikacji zbiorowej gminy jest Państwowa Komunikacja Samochodowa PKS. W miejscowości znajdują się dwa przystanki autobusowe , utrzymywane przez Gminę Boniewo.

Transport towarowy

Na terenie Boniewa transport towarowy odbywa się głównie przy użyciu prywatnego sprzętu przewozowego. Przewozy towarowe to głównie płody rolne , materiały budowlane, wyroby oraz środki do produkcji rolnotowarowej.

Brak danych liczbowych odnośnie wielkości przewozów towarowych w miejscowości

Stałe odpady komunalne odbierane i zagospodarowane są przez wykonawcę wybranego w postępowaniu przetargowym .

Na terenie miejscowości znajduje się również skup zboża należący do prywatnego przedsiębiorcy , przewóz osób organizowany jest poprzez prywatny sprzęt przewozowy .



Skup zboża, opracowanie własne .



Skup zboża opracowanie własne .

GOSPODARKA ŚCIEKOWA

Na terenie miejscowości oddano do użytku w roku 2004 oczyszczalnię ścieków , do której w 2005 podłączono budynki mieszkańców Boniewa. Do oczyszczalni z terenu Gminy Boniewo ścieki dowożone są transportem gminnym. Na terenie miejscowości istnieją również przydomowe oczyszczalnie ścieków. Aktualnie miejscowość się rozbudowuje powstały dwa osiedla domków jednorodzinnych na terenie których brak jest sieci *kanalizacyjnej* .



Gminna oczyszczalnia ścieków, opracowanie własne

ZAOPATRZENIE W CIEPŁO

Zaopatrzenie w ciepło oparte jest na indywidualnych źródłach ciepła. Głównym materiałem opałowym jest węgiel kamienny.

TELEKOMUNIKACJA

Boniewo jest w 100 % ztelefonizowany. Większość mieszkańców korzysta z sieci komórkowych dostępnych szeroko na rynku.

ZAOPATRZENIE W GAZ

Zgodnie z „Studium Możliwości Rozwoju Gazyfikacji (byłego) Województwa Włocławskiego” istnieje możliwość zgazyfikowania gazem przewodowym gminy Boniewo, w tym również miejscowości Sułkówek od gazociągu wysokoprężnego systemu krajowego DN 500 Włocławek-Odolanów. Obecnie dla potrzeb gospodarstw domowych wykorzystywany jest gaz butlowy.

ZAOPATRZENIE W ENERGIĘ ELEKTRYCZNĄ

Wysokie napięcie

Przez obszar gminy Boniewo przebiegają linie energetyczne wysokiego napięcia. Na terenie został zainstalowany przez prywatnego właściciela wiatrak



Linia energetyczna, opracowanie własne



wiatrak opracowanie własne .

VII. Ochrona zdrowia

Ochrona zdrowia na terenie miejscowości Boniewo realizowana jest poprzez Centrum Diagnostyczno-Lecznicze Barska sp. z o.o. Szpital Specjalistyczny Barska NZOZ we Włocławku Ośrodek Zdrowia w Boniewie Poradnia Ogólna.

Specjalistyczna opieka zdrowotna oraz leczenie na poziomie szpitalnym realizowane są za pośrednictwem placówek ochrony zdrowia w pobliskim Włocławku.



Centrum Diagnostyczno-Lecznicze Barska, opracowanie własne

VIII. Gospodarka i rolnictwo:

Plan Odnowy Miejscowości Boniewo 2020-2027 gm. Boniewo powiat Włocławski województwo Kujawsko-Pomorskie 47

Sporządziła mgr Zdzisława Bywalska

Rolnictwo to główne źródło utrzymania mieszkańców miejscowości Boniewo . Gospodarstwa indywidualne prowadzą głównie produkcję mieszaną: uprawę roślin z przewagą roślin zbożowych i okopowych oraz chów zwierząt gospodarskich.

Z powodu braku prawidłowo działającej melioracji często w okresie wiosny następują straty w uprawach rolnych. Wskaźnik bonitacji gleb wynosi 0,96. Rolnicy borykają się z ciągłym brakiem stabilizacji skupu płodów rolnych i prawidłowej relacji pomiędzy wydatkami a dochodami w rolnictwie.

IX. Kapitał społeczny i ludzki.

Co wieś proponuje dzieciom i młodzieży?

Miejscowość Boniewo posiada bogatą ofertę w zakresie infrastruktury sportowej. Spotkania integracyjne , rozgrywki sportowe, konkursy odbywają się na w hali widowiskowo-sportowej, boiskach wielofunkcyjnych , boiskach ORLIK .

Mieszkańcy czynnie włączają się w życie własnych dzieci, wspólnie uczestniczą w organizowanych rozgrywkach sportowych, festynach oraz konkursach wpajają dzieciom tradycję oraz zwyczaje regionu.

X. W jaki sposób rozwiązywane są problemy wsi ?

Mieszkańcy Boniewa problemy rozwiązują głównie w sposób

bezkonfliktowy w formie ugody zawieranej pomiędzy stronami zainteresowanymi. Sytuacje trudne rozwiązywane są przy udziale sołtysa wsi oraz pracownika Urzędu Gminy.

Mieszkańcy zgłaszają wnioski , swoje problemy radnemu Rady Gminy Boniewo oraz sołtysowi wsi.

Złożone wnioski i protesty są szczegółowo rozpatrywane. Przyczyniają się do sporządzenia dokumentu przyjaznego ludziom i środowisku.

Organizowane są zebrania wiejskie z udziałem pracowników samorządowych, członków Rady Gminy, podczas których zgłaszane są problemy, zapytania na które otrzymują wyjaśnienia w trakcie zebrania lub po przeprowadzeniu postępowania wyjaśniającego.

XI. Jakie obyczaje wieś pielęgnuje?

Tradycjami i obyczajami jakie mieszkańcy Boniewa pielęgnują są między innymi :

- "dożynki",
- „andrzejki”,
- „śmigus-dyngus”,
- konkurs na największą palmę organizowany podczas Niedzieli Palmowej,
- jasełki

Mieszkańcy przystępują do Akcji „ Sprzątanie świata” . Uczą własne dzieci odpowiedzialności za czyste i zdrowe środowisko.

Mieszkancki miejscowości Boniewo czynnie uczestniczą w prowadzonych pokazach produktów regionalnych, wystawach stołów wielkanocnych oraz wigilijnych

XII. OCENA MOCNYCH I SŁABYCH STRON MIEJSCOWOŚCI

BONIEWO

Kierując się zasadami przyjętymi dla kreowania strategii w otoczeniu biznesowym lub samorządowym postanowiono również w przypadku wsi Boniewo posłużyć się bardzo wygodnym narzędziem planistycznym, jakim jest analiza SWOT. Jest to analiza mająca na celu przeprowadzenie inwentaryzacji zasobów oraz ustalenie słabych i mocnych stron miejscowości oraz najbliższego otoczenia społeczno-gospodarczego, infrastrukturalnego i przyrodniczego, które przekłada się bezpośrednio na szanse i/lub zagrożenia wsi w okresie perspektywicznym.

Praca nad analizą SWOT wsi Boniewo w zakresie rozwoju społeczno-gospodarczego związanego z przeprowadzeniem diagnozy sytuacji wsi, pozwoliła na uzyskanie opinii, spostrzeżeń, wniosków i uwag odnośnie stanu wyjściowego. Zdobyta wiedza umożliwiła przeprowadzenie dyskusji na temat wewnętrznych atutów, możliwości i pozytywnych cech wsi Boniewo umożliwiających podejmowanie skutecznych działań służących rozwojowi społeczno-gospodarczego.

Wiele uwagi poświęcono także czynnikom hamującym tę działalność. Dyskusja na temat pozytywnego i negatywnego wpływu otoczenia zewnętrznego na proces tworzenia warunków do wzrostu konkurencyjności regionu wiejskiego dotyczyła określenia okazji, możliwości i szans oraz zagrożeń związanych z planowaniem, organizacją, zarządzaniem, a zwłaszcza finansowaniem działań ze środków zewnętrznych w tym z Unii Europejskiej.

ANALIZA SWOT:

<i>MOCNE STRONY</i>	<i>SŁABE STRONY</i>	<i>SZANSE</i>	<i>ZAGROŻENIA</i>
----------------------------	----------------------------	----------------------	--------------------------

Plan Odnowy Miejscowości Boniewo 2020-2027 gm. Boniewo powiat Włocławski województwo Kujawsko-Pomorskie 50

Sporządziła mgr Zdzisława Bywalska

<ul style="list-style-type: none"> - korzystne położenie ze względu na bliskość większych ośrodków miejskich/Włocławek Kutno/, - mały stopień skażenia środowiska, - znaczne zasoby siły roboczej, - aktywne postawy mieszkańców, - społeczeństwo przychylne zachodzącym zmianom, - aktywność w zrzeszaniu się społeczności lokalnej, - dbałość o czystość i estetykę, - produkcja dobrej jakości produktów rolnych, - korzystne warunki glebowo-klimatyczne do rozwijania produkcji żywności ekologicznej, - dobrze rozwinięta sieć wodociągowa, 	<ul style="list-style-type: none"> - wysoki odsetek zatrudnienia w rolnictwie, - duże bezrobocie, - słabe możliwości zatrudnienia poza rolnictwem, - niski poziom wykształcenia, - ubożenie ludności, - niedostatki kapitału własnego, - mała specjalizacja produkcji rolnej - brak kapitału Zewnętrznego, - brak infrastruktury wodno-kanalizacyjnej na nowych terenach mieszkalnych , - brak infrastruktury dostosowanej do potrzeby osób starszych . 	<ul style="list-style-type: none"> - możliwości promowania miejscowości jako miejsca czystego ekologicznie, - poprawa nawierzchni dróg gminnych - wzrost zainteresowania wypoczynkiem na wsi, - aktywizacja młodzieży, - program szkoleń dla ludności, - zapotrzebowanie na zdrową żywność, - środki pomocowe z Unii Europejskiej, - wzrost zainteresowania agroturystyką i wypoczynkiem, - rozwój sieci wodno-kanalizacyjnej , - organizacja dziennego domu pobyt 	<ul style="list-style-type: none"> - wyludnienie wsi, - wzrastające bezrobocie, - brak środków na budowę infrastruktury , drogowej i turystycznej - pogarszające się warunki bytowe, - słabe zainteresowanie inwestorów zewnętrznych, - pogarszająca się sytuacja ekonomiczna w rolnictwie, - trudności z pozyskiwaniem środków finansowych na inwestycje, - brak tradycji korzystania z istniejących walorów, - brak środków zewnętrznych
---	---	--	---

telefoniczna, energetyczna, - silne poczucie tożsamości lokalnej, - dobre warunki do rozwoju różnych form turystyki , - infrastruktura sportowa			
--	--	--	--

WIZJA ROZWOJU MIEJSCOWOŚCI BONIEWO

„Moja miejscowość za 7 lat to nowoczesne społeczeństwo otwarte na ludzi i innowacje „

XIII. PLAN DZIAŁAŃ

Zapisy zawarte w Planie Odnowy Miejscowości Boniewo spełniają warunek zgodności z zapisami zawartymi w dokumentach dotyczących rozwoju gminy tj. Planem Rozwoju Lokalnego Gminy Boniewo, Strategią Rozwoju Gminy Boniewo „Strategia Rozwoju Powiatu Włocławskiego na lata 2001-2015” Strategią Rozwoju Województwa kujawsko-pomorskiego do roku 2020–Plan modernizacji 2020+

Cele i zadania określone w Planie Odnowy Miejscowości są wewnętrznie zgodne a ich osiągnięcie i realizacja nie powoduje negatywnych skutków dla osiągnięcia celów i realizacji zadań strategii wyższego rzędu.

Dla potrzeb gminy Boniewo opracowano dokumenty strategiczne określające cele rozwojowe, a następnie zadania jakie powinno się zrealizować w ciągu najbliższych lat, aby poprawić sytuację społeczno-gospodarczą miejscowości wchodzącej w skład całej gminy. W celu stworzenia zbioru inwestycji, działań i zadań, jakie należy przeprowadzić w okresie krótkoterminowym i perspektywicznym na terenie miejscowości Boniewo posłużono się przede wszystkim sugestiami mieszkańców oraz wynikami analizy SWOT. Planowanymi do realizacji zadaniami w miejscowości Boniewo są więc:

1. Przebudowa, modernizacja remont i naprawa dróg gminnych na terenie miejscowości.
2. Modernizacja , rozbudowa infrastruktury wodno-kanalizacyjnej
3. Utworzenie Dziennego miejsca pobytu .
- 4, Instalacje urządzeń fotowoltaicznych .
5. Usuwanie azbestu .
6. Modernizacja stadionu, budowa miejsca ogniskowego .

Wszystkie wyżej wymienione zadania możliwe będą do realizacji głównie przy dużej aktywności mieszkańców umiejętnie kierowanych przez miejscowych liderów, przy odpowiednim zrozumieniu i współpracy ze strony władz samorządowych i lokalnych przedsiębiorców. Oczywiście warunkiem koniecznym jest zapewnienie odpowiedniego poziomu finansowania tych zadań ze strony władz gminnych, samorządów wyższego szczebla, instytucji dysponujących środkami unijnymi, przedsiębiorstw użyteczności społecznej oraz firm prywatnych.

XIV.OPIS ZADAŃ DO REALIZACJI

Plan Odnowy Miejscowości Boniewo zakłada realizację wielu działań ze sfer społeczno-kulturalnego i gospodarczego życia mieszkańców. Celem planowanych inwestycji jest przede wszystkim poprawa warunków życia mieszkańców oraz stanu bezpieczeństwa

1. Przebudowa, modernizacja remont i naprawa dróg na terenie miejscowości.

Zadanie będzie polega na modernizacji , przebudowie, naprawie, remoncie dróg gminnych położonych na terenie miejscowości Boniewo poprzez nawiezienie kamieniem wapiennym, gruzem, profilowanie przy użyciu sprzętu mechanicznego, naprawa przepustów drogowych, przebudowa nawierzchni, zjazdy, oznakowanie , oświetlenie , odwodnienie dróg.

2. Modernizacja , rozbudowa infrastruktury wodno-kanalizacyjnej

Rozbudowa sieci wodno-kanalizacyjnej z przyłączami. Budowa przydomowych oczyszczalni ścieków . Modernizacja istniejących oczyszczalni przydomowych, modernizacja sieci wodociągowej i kanalizacyjnej z przyłączami .Modernizacja Gminnej oczyszczalni ścieków.

3. Utworzenie Dziennego miejsca pobytu .

Modernizacja, adaptacja budynku gospodarczego na Dzienny Dom Pobytu dla osób potrzebujących ,

4. Instalacje urządzeń fotowoltaicznych .

Budowa i usytuowanie urządzeń fotowoltaicznych na terenie miejscowości.

5. Usuwanie azbestu .

Usuwanie i odbiór eternitu z zabudowań .

6. Modernizacja stadionu, budowa miejsca ogniskowego .

modernizacja stadionu/boiska do piłki nożnej z infrastrukturą , budowa ogólnodostępnego miejsca ogniskowego dla mieszkańców .

XV. UZASADNIENIE REALIZACJI ZADAŃ

Realizacja zamierzonych zadań przyczyni się do rozwoju miejscowości Boniewo , podniesienia standardów życia i możliwość pozyskania inwestorów.

Rozwój infrastruktury technicznej ma znaczenie dla rozwoju lokalnej gospodarki i zaspokajaniu potrzeb społecznych mieszkańców.

1.Modernizacja ,przebudowa, remont i naprawa dróg na terenie miejscowości.

Inwestycja ta poprawi bezpieczeństwo i ułatwi komunikację mieszkańców wsi Boniewo oraz okolic, umożliwi połączenie z drogami wyższej kategorii, rozwój miejscowości oraz okolic.

2. Modernizacja , rozbudowa infrastruktury wodno-kanalizacyjnej

Umożliwi rozwiązanie potrzeb w zakresie gospodarki wodno-ściekowej miejscowości . Ochronę gleb oraz wód podziemnych przed ściekami. Podniesie jakość oraz poziom wód.

3.Utworzenie Dziennego miejsca pobytu

Umożliwi stworzenie miejsca dla osób starszych, samotnych , umożliwi ich aktywizację, rozwój , integrację .

4. Instalacje urządzeń fotowoltaicznych .

Budowa i usytuowanie urządzeń fotowoltaicznych na terenie miejscowości to oszczędności w poborze energii oraz w ponoszonych kosztach, ochrona środowiska .

5. .Usuwanie azbestu.

Ograniczenie skażenia powietrza, zatruc, likwidacja „eternitu” szkodliwego dla ludzi i zwierząt.

6.Modernizacja stadionu, budowa miejsca ogniskowego .

Aktywizacja mieszkańców, wyrównanie szans mieszkańców wsi , organizacja czasu wolnego.

XVI.ODBIORCY PROJEKTU

Odbiorcami projektu są mieszkańcy miejscowości Boniewo przyjezdni oraz rodziny lokalnych przedsiębiorców i inwestorów. Ponadto projekt będzie oddziaływał pozytywnie na okoliczne miejscowości.

XVII. OCZEKIWANE REZULTATY

Realizacja zadań w ramach Planu Odnowy Miejscowości Boniewo przyczyni się do polepszenia wizerunku miejscowości, podniesienia poziomu życia lokalnej społeczności, bezpieczeństwa , rozwoju społeczno-kulturowego oraz pobudzenia aktywności ,ochrony środowiska . Ma służyć głównie integracji społeczności lokalnej i wzrostowi lokalnego patriotyzmu, rozwojowi organizacji społecznych, jak i zmniejszeniu problemów w sferze patologii społecznych.

1. Przebudowa, modernizacja remont i naprawa dróg na terenie miejscowości.

- poprawa stanu bezpieczeństwa,
- stworzenie lepszych warunków dla rozwoju społecznego
- poprawa warunków życia i pracy,
- poprawa estetyki miejscowości,
- zaspokojenie potrzeb społeczeństwa,

2. Modernizacja , rozbudowa infrastruktury wodno-kanalizacyjnej

- rozwój miejscowości ,
- poprawa jakości życia mieszkańców,
- poprawa jakości wody,
- zaspokojenie potrzeb mieszkańców.

3.Utworzenie Dziennego miejsca pobytu

- aktywizacja osób starszych,
- integracja ,
- poprawa zdrowia

4.Instalacje Urządzenia fotowoltaiczne .

- Obniżenie kosztów pozyskania energii,
- Obniżenie kosztów utrzymania urządzeń,
- zaspokojenie potrzeb mieszkańców,
- poprawa jakości życia mieszkańców,
- ochrona powietrza .

5.Usuwanie azbestu :

- poprawa jakości życia mieszkańców,
 - wzrost atrakcyjności turystycznej miejscowości,
 - ochrona powietrza,
 - zabezpieczenie przed zatruciami,
 - zaspokojenie potrzeb mieszkańców

6.Modernizacja stadionu, budowa miejsca ogniskowego

- zaspokojenie potrzeb mieszkańców,
 - aktywizacja środowisk wiejskich
 - Integracja pokoleniowa,
 - Wypełnienie wolnego czasu
- poprawa jakości życia mieszkańców,
- rozwój turystyki

XVIII.KOSZT REALIZACJI ZADAŃ

RODZAJ ZADANIA	ŁACZNY KOSZT szacunkowy w złotych	Źródło pozyskania środków
Przebudowa/ Modernizacja/remont , przebudowa/naprawa dróg na terenie miejscowości Boniewo	2.500.000	Gmina Boniewo, FOGR, środki Unii Europejskiej
Modernizacja , rozbudowa infrastruktury wodno-kanalizacyjnej	900.000	Gmina Boniewo, środki Unii Europejskiej , środki WFOŚiGW
Dzienny dom pobytu	1.000.000	Środki Gminy Boniewo , środki Unii Europejskiej

Instalacje urządzeń fotowoltaicznych	900.000	Gmina Boniewo, środki Unii Europejskiej , środki WFOŚiGW
Usuwanie azbestu	100.000	Gmina Boniewo, środki WFOŚiGW
Modernizacja stadionu, budowa miejsca ogniskowego	1.000.000	Gmina Boniewo, środki Unii Europejskiej , środki Województwa Kuj. Pom. , Powiatu włocławskiego , Ministerstwa Sport

Opracowanie własne.

XIX.HARMONOGRAM REALIZACJI PROJEKTU

RODZAJ ZADANIA	2020	2021	2022	2023	2024	2025	2026	2027
Przebudowa/ Modernizacja/remont/ rzebudowa/naprawa dróg na terenie miejscowości Boniewo								
Modernizacja , rozbudowa infrastruktury wodno- kanalizacyjnej								
Dzienny dom pobytu								

Instalacje urządzeń fotowoltaicznych									
Usuwanie azbestu									
Modernizacja stadionu, budowa miejsca ogniskowego									

Opracowanie własne.

XX.WDROŻENIE I MONITOROWANIE PLANU

Wdrożenie Planu Odnowy Miejscowości rozpocznie się poprzez przyjęcie Uchwałą zebrania wiejskiego wsi Boniewo a następnie wprowadzenie go w życie uchwałą Rady Gminy Boniewo . Wdrożenie Planu zaleca się Wójtowi Gminy Boniewo, Radzie Sołeckiej miejscowości Boniewo oraz Sołtysowi wsi Boniewo.

Monitorowanie każdego przedsięwzięcia - czyli dbanie o prawidłowy jego przebieg przez cały czas jego trwania polega na systematycznym zbieraniu, zestawianiu i ocenie informacji rzeczowych i finansowych w postaci ustalonych wskaźników, które opisują jego postęp i efekty.

W monitorowaniu biorą udział wszystkie podmioty oraz komórki organizacyjne Urzędu Gminy w Boniewie zaangażowane we wdrażanie Planu Odnowy Miejscowości Boniewo Oceną wdrażania Planu zajmie się Rada Sołeczka.

XXI.PODSUMOWANIE

Opracowany Plan Odnowy Miejscowości zakłada w przeciągu 7 najbliższych lat realizację kilku zadań. Istotą tych zadań jest pobudzenie Plan Odnowy Miejscowości Boniewo 2020-2027 gm. Boniewo powiat Włocławski województwo 60 Kujawsko-Pomorskie

Sporządziła mgr Zdzisława Bywalska

aktywności środowisk lokalnych oraz stymulowanie współpracy na rzecz rozwoju i promocji wartości związanych z miejscową specyfiką społeczną i kulturową.

Zakładane cele Planu przewidują wzrost znaczenia wsi jako lokalnego ośrodka rozwoju kultury, edukacji, sportu, rekreacji i turystyki.

Realizacja Planu Odnowy Miejscowości Boniewo ma także służyć integracji społeczności lokalnej, większemu zaangażowaniu w sprawy wsi, zagospodarowaniu wolnego czasu dzieci i młodzieży, osób starszych oraz rozwojowi organizacji społecznych.