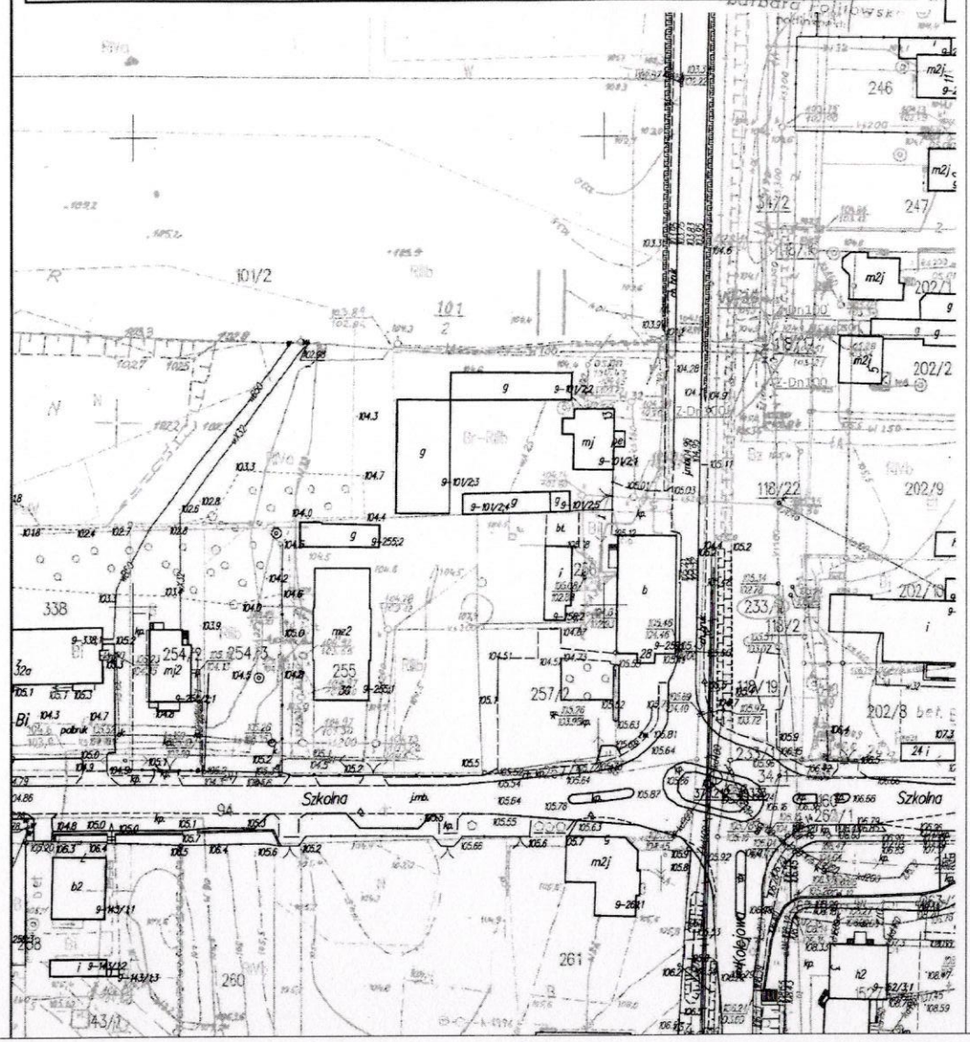
KOPIA MAPY ZASADNICZEJ
Skala 1:1000

Jednostka ewidencyjna : 041803_2 Boniewo
Obręb ewidencyjny : 0009 Boniewo
Numer działki ewid. :
Identyfikator zgłoszenia : GGN.6642.3209.2016

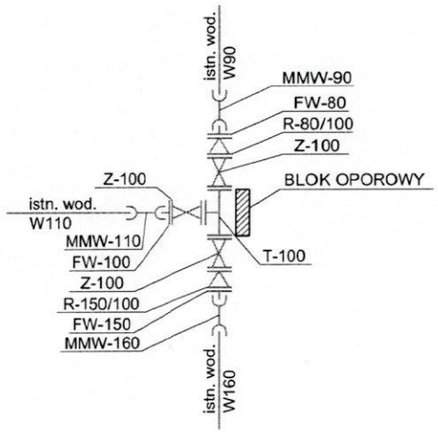
Układ współrzędnych płaskich prost.: 2000 *Układ wysokościowy: Kronsztadt 60*
Geodezyjny układ odniesienia PL-ETRF2000 i PL-ETRF89
Godło mapy:

Poświadcza się zgodność niniejszej kopii z treścią materiału państwowego zasobu geodezyjnego i kartograficznego

Organ prowadzący państwowy zasób geodezyjny i kartograficzny	STAROSTA WŁOCŁAWSKI
Nazwa materiału zasobu	
Identyfikator ewidencyjny materiału zasobu	GGN.6642.3209.2016
Data wykonania kopii	23.11.2016
Imię, nazwisko i podpis osoby reprezentującej organ	z up. STAROSTY staz_osr



W-36



Oznaczenia schemat:

Z	- zasuwa kołnierzowa PN10
T	- trójnik żeliwny kołnierzowy PN10
FW	- króciec jednokołnierzowy PN10
R	- zwężka kołnierzowa PN10
MMW	- nasuwka PVC PN10

UWAGA: średnice według schematu.

Oznaczenia mapa:
Z-Dn100 - zasuwa kołnierzowa DN100

Uwaga:
Po wykonaniu odkrywki, w przypadku zastania innej średnicy wodociągu niż zakładano w projekcie należy wykonać korekty średnicy zasuwy. Powyższy fakt zgłosić Inspektorowi Nadzoru.

PLAN ZAGOSPODAROWANIA TERENU

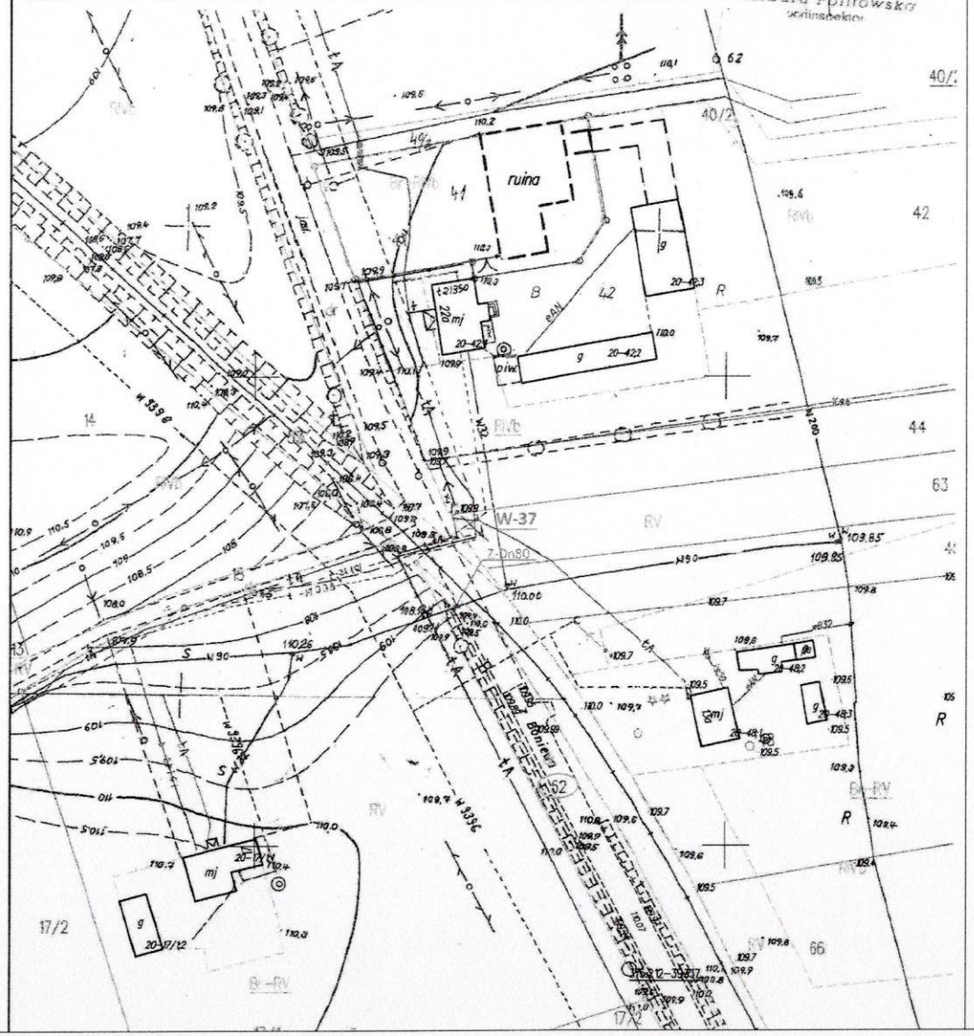
OBIEKT:	PRZEBUDOWA SIECI WODOCIĄGOWEJ W GMINIE BONIEWO - BUDOWA WĘZŁÓW WODOCIĄGOWYCH NA ISTNIEJĄCYCH RUROCIĄGACH		
TYTUŁ:	WĘZEŁ NR 36		
INWESTOR:	GMINA BONIEWO UL. SZKOLNA 28, 87-851 BONIEWO		
ADRES:	GMINA BONIEWO, BONIEWO DZ. NR 233/2		
PROJEKTANT:	MGR INŻ. MACIEJ CZAPLICKI SPECJALNOŚĆ INSTALACYJNA KUP/0046/POOS/05 KUP/0057/OWOS/05		SKALA 1:1000 12. 2016 RYS 26

KOPIA MAPY ZASADNICZEJ
Skala 1:1000

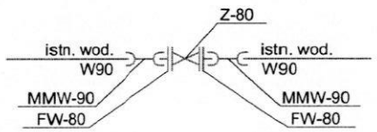
Jednostka ewidencyjna : 041803_2 Boniewo
Obręb ewidencyjny : 0020 Wólka Paruszewska
Numer działki ewid. :
Identyfikator zgłoszenia : GGN.6642.3209.2016

Układ współrzędnych płaskich prost.: 2000 Układ wysokościowy: Kronsztadt 60
Geodezyjny układ odniesienia PL-ETRF2000 i PL-ETRF89
Godło mapy:

Poświadcza się zgodność niniejszej kopii z treścią materiału państwowego zasobu geodezyjnego i kartograficznego	
Organ prowadzący państwowy zasób geodezyjny i kartograficzny	STAROSTA WŁOCŁAWSKI
Nazwa materiału zasobu	
Identyfikator ewidencyjny materiału zasobu	GGN.6642.3209.2016
Data wykonania kopii	23.11.2016
Imię, nazwisko i podpis osoby reprezentującej organ	z up. STAROSTY staż. Barbara Politowska



W-37



Oznaczenia schemat:
Z - zasuwa kołnierzowa PN10
T - trójnik żeliwny kołnierzowy PN10
FW - króciec jednokołnierzowy PN10
R - zwężka kołnierzowa PN10
MMW- nasuwka PVC PN10

UWAGA: średnice według schematu.

Oznaczenia mapa:
Z-Dn100 - zasuwa kołnierzowa DN100

Uwaga:
Po wykonaniu odkrywki, w przypadku zastania innej średnicy wodociągu niż zakładano w projekcie należy wykonać korekty średnicy zasuwy. Powyższy fakt zgłosić Inspektorowi Nadzoru.

PLAN ZAGOSPODAROWANIA TERENU

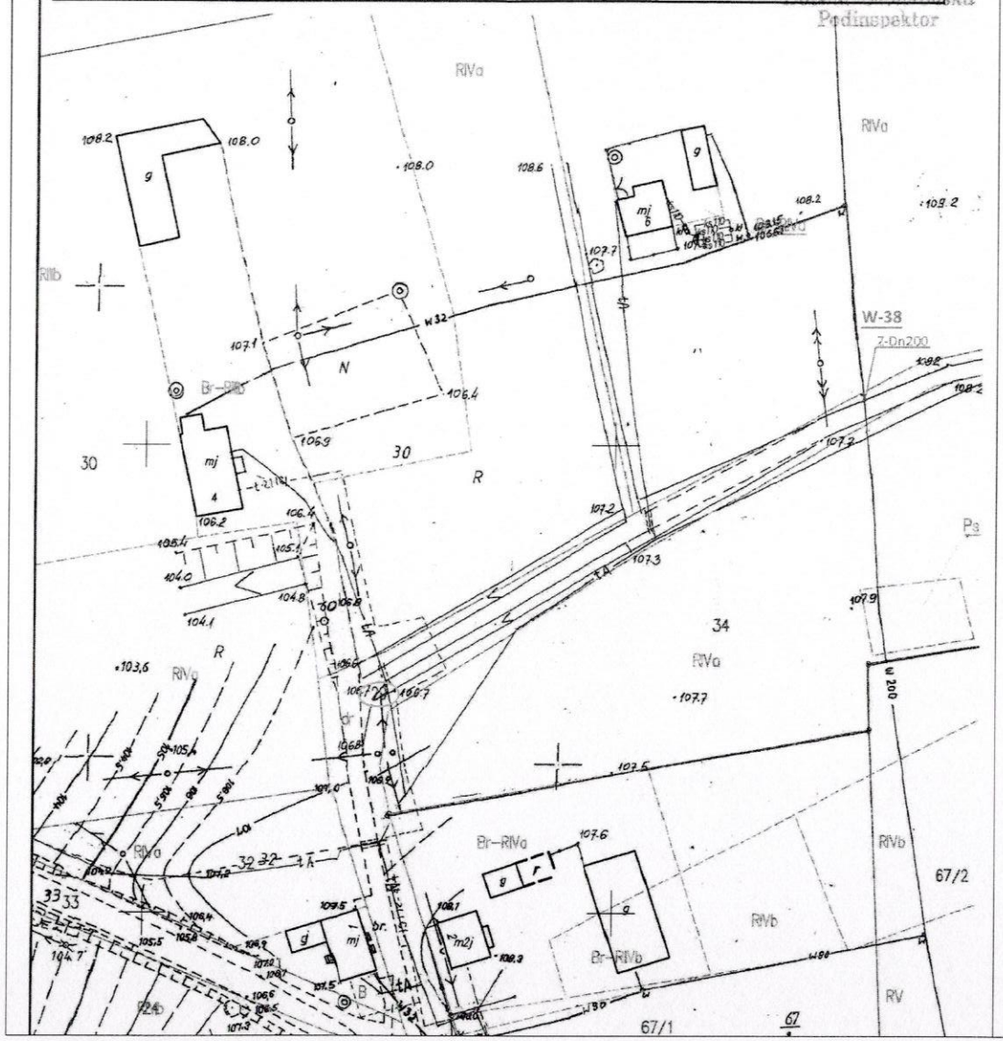
OBIEKT:	PRZEBUDOWA SIECI WODOCIĄGOWEJ W GMINIE BONIEWO - BUDOWA WĘZŁÓW WODOCIĄGOWYCH NA ISTNIEJĄCYCH RUROCIĄGACH		
TYTUŁ:	WĘZEŁ NR 37		
INWESTOR:	GMINA BONIEWO UL. SZKOLNA 28, 87-851 BONIEWO		
ADRES:	GMINA BONIEWO, WÓLKA PARUSZEWSKA, DZ.NR 52		
PROJEKTANT:	MGR INŻ. MACIEJ CZAPLICKI SPECJALNOŚĆ INSTALACYJNA KUP/0046/POOS/05 KUP/0057/OWOS/05	SKALA 1:1000	
		12. 2016	
		RYS 27	

KOPIA MAPY ZASADNICZEJ
Skala 1:1000

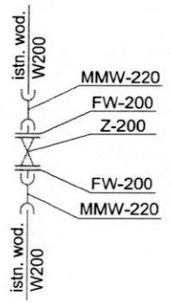
Jednostka ewidencyjna : 041803_2 Boniewo
Obręb ewidencyjny : 0020 Wólka Paruszewska
Numer działki ewid. : 29
Identyfikator zgłoszenia : GGN.6642.4257.2016

Układ współrzędnych płaskich prost.: 2000 Układ wysokościowy: Kronsztadt 60
Geodezyjny układ odniesienia PL-ETRF2000 i PL-ETRF89
Godło mapy:

Poświadcza się zgodność niniejszej kopii z treścią materiału państwowego zasobu geodezyjnego i kartograficznego	
Organ prowadzący państwowy zasób geodezyjny i kartograficzny	STAROSTA WŁOCŁAWSKI
Nazwa materiału zasobu	Mapa zasadnicza
Identyfikator ewidencyjny materiału zasobu	GGN.6642.4257.2016
Data wykonania kopii	29.12.2016
Imię, nazwisko i podpis osoby reprezentującej organ	Z up. Starosty Bożena Skowrońska Podinspektor



W-38



Oznaczenia schemat:

Z	- zasuwa kołnierzowa PN10
T	- trójnik żeliwny kołnierzowy PN10
FW	- króciec jednokołnierzowy PN10
R	- zwężka kołnierzowa PN10
MMW	- nasuwka PVC PN10

UWAGA: średnice według schematu.

Oznaczenia mapa:
Z-Dn100 - zasuwa kołnierzowa DN100

Uwaga:
Po wykonaniu odkrywki, w przypadku zastania innej średnicy wodociągu niż zakładano w projekcie należy wykonać korekty średnicy zasuwy. Powyższy fakt zgłosić Inspektorowi Nadzoru.

PLAN ZAGOSPODAROWANIA TERENU

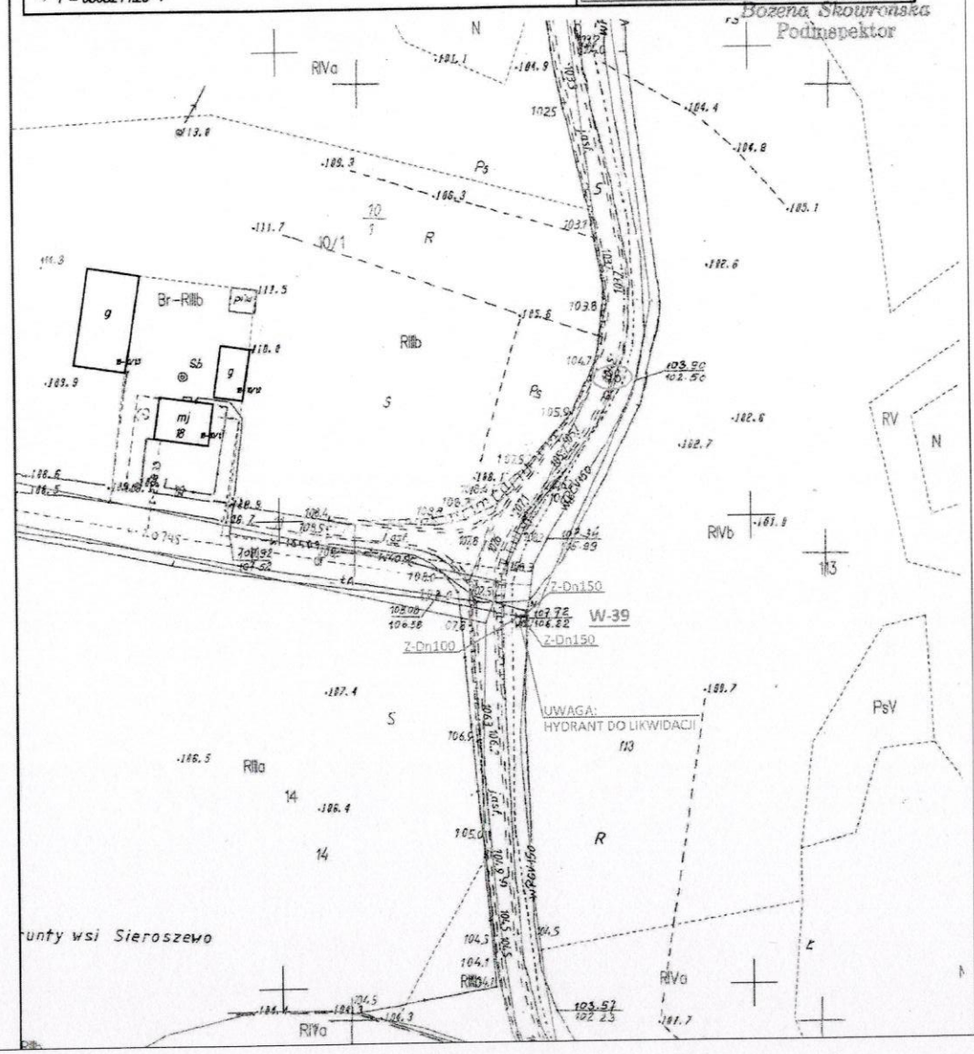
OBIEKT:	PRZEBUDOWA SIECI WODOCIĄGOWEJ W GMINIE BONIEWO - BUDOWA WĘZŁÓW WODOCIĄGOWYCH NA ISTNIEJĄCYCH RUROCIĄGACH		
TYTUŁ:	WĘZEŁ NR 38		
INWESTOR:	GMINA BONIEWO UL. SZKOLNA 28, 87-851 BONIEWO		
ADRES:	GMINA BONIEWO, WÓLKA PARUSZEWSKA, DZ.NR 29		
PROJEKTANT:	MGR INŻ. MACIEJ CZAPLICKI SPECJALNOŚĆ INSTALACYJNA KUP/0046/POOS/05 KUP/0057/OWOS/05		SKALA 1:1000
			12. 2016
			RYS 28

KOPIA MAPY ZASADNICZEJ
Skala 1:1000

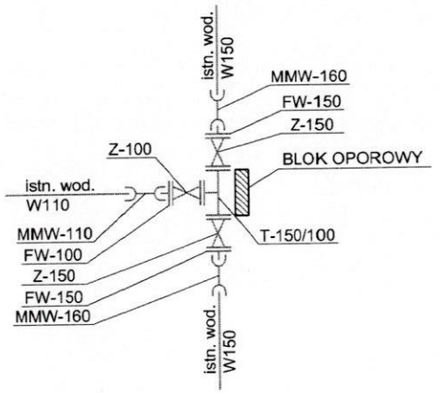
Jednostka ewidencyjna : 041803_2 Boniewo
Obręb ewidencyjny : 0018 Sieroszewo
Numer działki ewid. :
Identyfikator zgłoszenia : GGN.6642.3209.2016

Układ współrzędnych: 2000 strefa 6 Układ wysokościowy: Kronsztadt 60
Godło mapy:
↑ X = 5816386.95
→ Y = 6563244.20
współrzędne lewego dolnego narożnika ramki

Przekazane zgodność niniejszej kopii z treścią materiału państwowego zasobu geodezyjnego i kartograficznego	
Organ prowadzący państwowy zasób geodezyjny i kartograficzny	STAROSTA WŁOCŁAWSKI
Nazwa materiału zasobu	
Identyfikator ewidencyjny materiału zasobu	GGN.6642.
Data wykonania kopii	18.10.2016
Imię, nazwisko i podpis osoby reprezentującej organ	Z up. Starosty Włocławskiego staz_osr Bożena Skowrońska Podinspektor



W-39



Oznaczenia schemat:
Z - zasuwa kołnierzowa PN10
T - trójnik żeliwny kołnierzowy PN10
FW - króciec jednokołnierzowy PN10
R - zwężka kołnierzowa PN10
MMW- nasuwka PVC PN10

UWAGA: średnice według schematu.

Oznaczenia mapa:
Z-Dn100 - zasuwa kołnierzowa DN100

Uwaga:
Po wykonaniu odkrywki, w przypadku zastania innej średnicy wodociągu niż zakładano w projekcie należy wykonać korekty średnicy zasuwy. Powyższy fakt zgłosić Inspektorowi Nadzoru.

PLAN ZAGOSPODAROWANIA TERENU

OBIEKT:	PRZEBUDOWA SIECI WODOCIĄGOWEJ W GMINIE BONIEWO - BUDOWA WĘZŁÓW WODOCIĄGOWYCH NA ISTNIEJĄCYCH RUROCIĄGACH
TYTUŁ:	WĘZEŁ NR 39
INWESTOR:	GMINA BONIEWO UL. SZKOLNA 28, 87-851 BONIEWO
ADRES:	GMINA BONIEWO, SIEROSZEWO, DZ.NR 126
PROJEKTANT:	MGR INŻ. MACIEJ CZAPLICKI SPECJALNOŚĆ INSTALACYJNA KUP/0046/POOS/05 KUP/0057/OWOS/05
	SKALA 1:1000
	12. 2016
	RYS 29

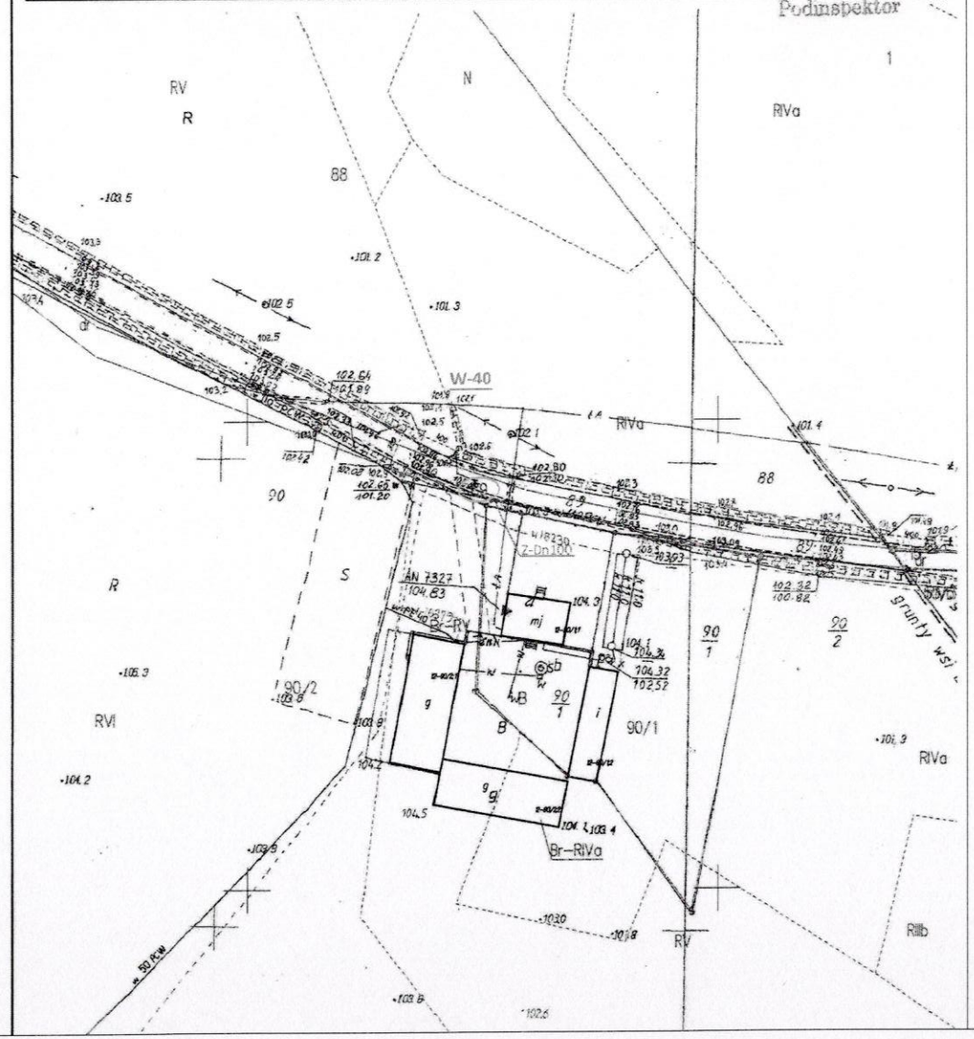
KOPIA MAPY ZASADNICZEJ
Skala 1:1000

Jednostka ewidencyjna : 041803_2 Boniewo
Obręb ewidencyjny : 0012 Lubomin Leśny
Numer działki ewid. :
Identyfikator zgłoszenia : GGN.6642.3209.2016

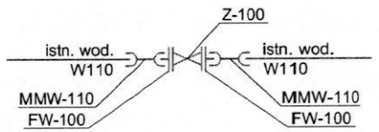
Układ współrzędnych: 2000 strefa 6 *Układ wysokościowy: Kronsztadt 60*
Godło mapy:
↑ X = 5814868.35
→ Y = 6556150.07 > współrzędne lewego dolnego narożnika ramki

Potwierdza się zgodność niniejszej kopii z treścią materiału państwowego zasobu geodezyjnego i kartograficznego	
Organ prowadzący państwowy zasób geodezyjny i kartograficzny	STAROSTA WŁOCŁAWSKI
Nazwa materiału zasobu	
Identyfikator ewidencyjny materiału zasobu	GGN.6642.
Data wykonania kopii	18.10.2016
Imię, nazwisko i podpis osoby reprezentującej organ	stan. ds.

Z up. Starosty Włocławskiego
Podinspektor



W-40



Oznaczenia schemat:
Z - zasuwa kołnierzowa PN10
T - trójnik żeliwny kołnierzowy PN10
FW - króciec jednokołnierzowy PN10
R - zwężka kołnierzowa PN10
MMW - nasuwka PVC PN10

UWAGA: średnice według schematu.

Oznaczenia mapa:
Z-Dn100 - zasuwa kołnierzowa DN100

Uwaga:
Po wykonaniu odkrywki, w przypadku zastania innej średnicy wodociągu niż zakładano w projekcie należy wykonać korekty średnicy zasuwy. Powyższy fakt zgłosić Inspektorowi Nadzoru.

PLAN ZAGOSPODAROWANIA TERENU

OBIEKT:	PRZEBUDOWA SIECI WODOCIĄGOWEJ W GMINIE BONIEWO - BUDOWA WĘZŁÓW WODOCIĄGOWYCH NA ISTNIEJĄCYCH RUROCIĄGACH		
TYTUŁ:	WĘZEŁ NR 40		
INWESTOR:	GMINA BONIEWO UL. SZKOLNA 28, 87-851 BONIEWO		
ADRES:	GMINA BONIEWO, LUBOMIN LEŚNY, DZ.NR 89		
PROJEKTANT:	MGR INŻ. MACIEJ CZAPLICKI SPECJALNOŚĆ INSTALACYJNA KUP/0046/POOS/05 KUP/0057/OWOS/05		SKALA 1:1000 12. 2016 RYS 30

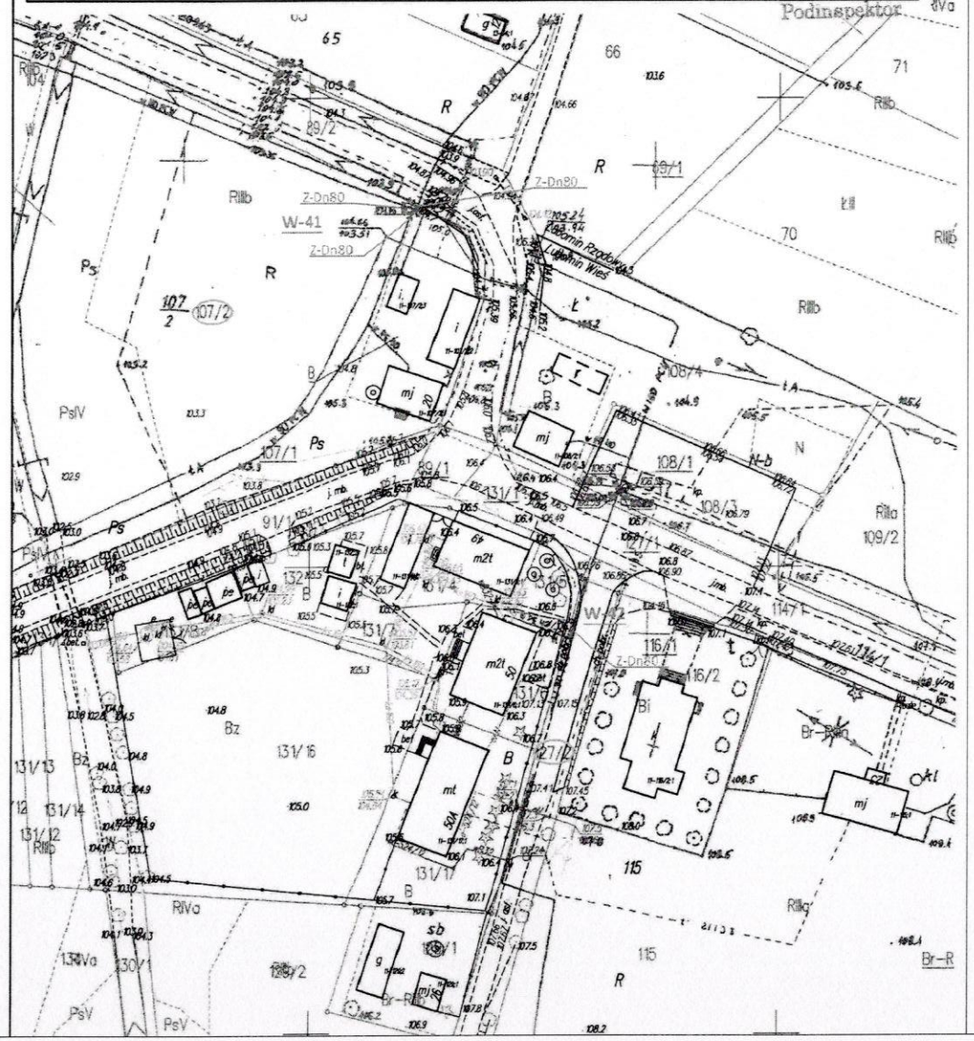
KOPIA MAPY ZASADNICZEJ
Skala 1:1000

Jednostka ewidencyjna : 041803_2 Boniewo
Obręb ewidencyjny : 0011 Lubomin Wieś
Numer działki ewid. :
Identyfikator zgłoszenia : GGN.6642. 3209.2016

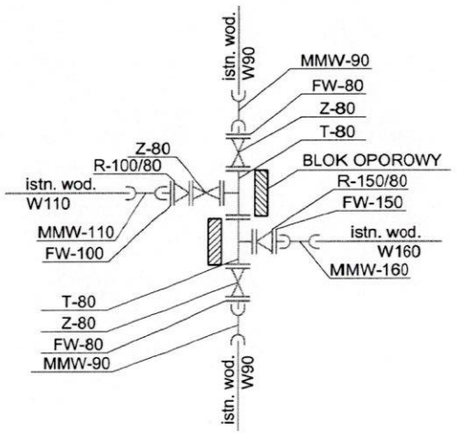
Układ współrzędnych: 2000 strefa 6 Układ wysokościowy: Kronsztadt 60
Godło mapy:
↑ X = 5813298.97
→ Y = 6556537.14
współrzędne lewego dolnego narożnika ramki

Poświadcza się zgodność niniejszej kopii z treścią materiału państwowego zasobu geodezyjnego i kartograficznego	
Organ prowadzący państwowy zasób geodezyjny i kartograficzny	STAROSTA WŁOCŁAWSKI
Nazwa materiału zasobu	
Identyfikator ewidencyjny materiału zasobu	GGN.6642.
Data wykonania kopii	18.10.2016
Imię, nazwisko i podpis osoby reprezentującej organ	Z up. Starosty Sławomir Skowrońska Podinspektor stan. ds.

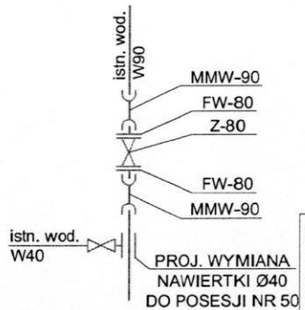
Nie ninie zgłos insty
Proje uzgo Proje zasa rozg w m decy teren (Roz 2001 133 ;



W-41



W-42



Oznaczenia schemat:

Z	- zasuwa kołnierzowa PN10
T	- trójnik żeliwny kołnierzowy PN10
FW	- króciec jednokołnierzowy PN10
R	- zwężka kołnierzowa PN10
MMW	- nasuwka PVC PN10

UWAGA: średnice według schematu.

Oznaczenia mapa:
Z-Dn100 - zasuwa kołnierzowa DN100

Uwaga:
Po wykonaniu odkrywki, w przypadku zastania innej średnicy wodociągu niż zakładano w projekcie należy wykonać korekty średnicy zasuwy. Powyższy fakt zgłosić Inspektorowi Nadzoru.

PLAN ZAGOSPODAROWANIA TERENU

OBIEKT:	PRZEBUDOWA SIECI WODOCIĄGOWEJ W GMINIE BONIEWO - BUDOWA WĘZŁÓW WODOCIĄGOWYCH NA ISTNIEJĄCYCH RUROCIĄGACH		
TYTUŁ:	WĘZEŁ NR 41, WĘZEŁ NR 42		
INWESTOR:	GMINA BONIEWO UL. SZKOLNA 28, 87-651 BONIEWO		
ADRES:	GMINA BONIEWO, LUBOMIN WIEŚ, DZ.NR 107/2, 127/2		
PROJEKTANT:	MGR INŻ. MACIEJ CZAPLICKI SPECJALNOŚĆ INSTALACYJNA KUP/0046/POOS/05 KUP/0057/OWOS/05		SKALA 1:1000
			12. 2016
			RYS 31

KOPIA MAPY ZASADNICZEJ
Skala 1:1000

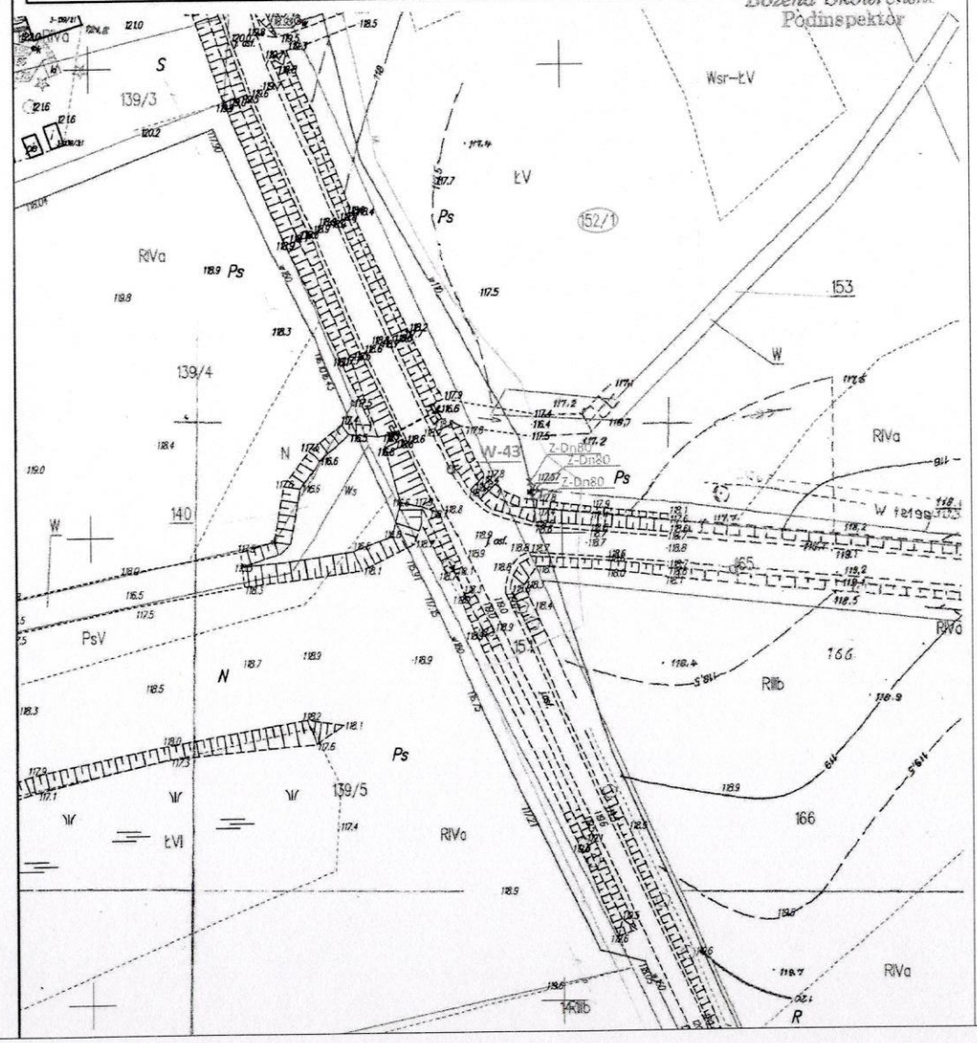
Jednostka ewidencyjna : 041803_2 Boniewo
Obręb ewidencyjny : 0003 Osiecz Mały
Numer działki ewid. :
Identyfikator zgłoszenia : GGN.6642. 3209.2016

Układ współrzędnych: 2000 strefa 6 Układ wysokościowy: Kronsztadt 60
Godło mapy:
↑ X = 5809692.33
→ Y = 6560984.37
współrzędne lewego dolnego narożnika ramki

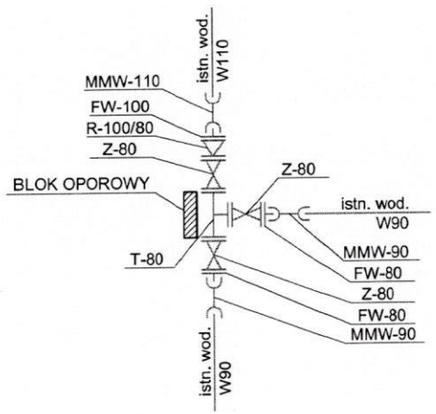
Poświadcza się zgodność niniejszej kopii z treścią materiału państwowego zasobu geodezyjnego i kartograficznego	
Organ prowadzący państwowy zasób geodezyjny i kartograficzny	STAROSTA WŁOCŁAWSKI
Nazwa materiału zasobu	
Identyfikator ewidencyjny materiału zasobu	GGN.6642.
Data wykonania kopii	18.10.2016
Imię, nazwisko i podpis osoby reprezentującej organ	Z up Starosty 30.10.16 staz_osr Bożena Skowrońska Podinspektor

Nie
ninie
zgłos
insty

Proj
uzgo
Proj
zasa
rozg
w m
decy
terer
(Roz
2001
133



W-43



Oznaczenia schemat:

Z	- zasuwa kołnierzowa PN10
T	- trójnik żeliwny kołnierzowy PN10
FW	- króciec jednokołnierzowy PN10
R	- zwężka kołnierzowa PN10
MMW	- nasuwka PVC PN10

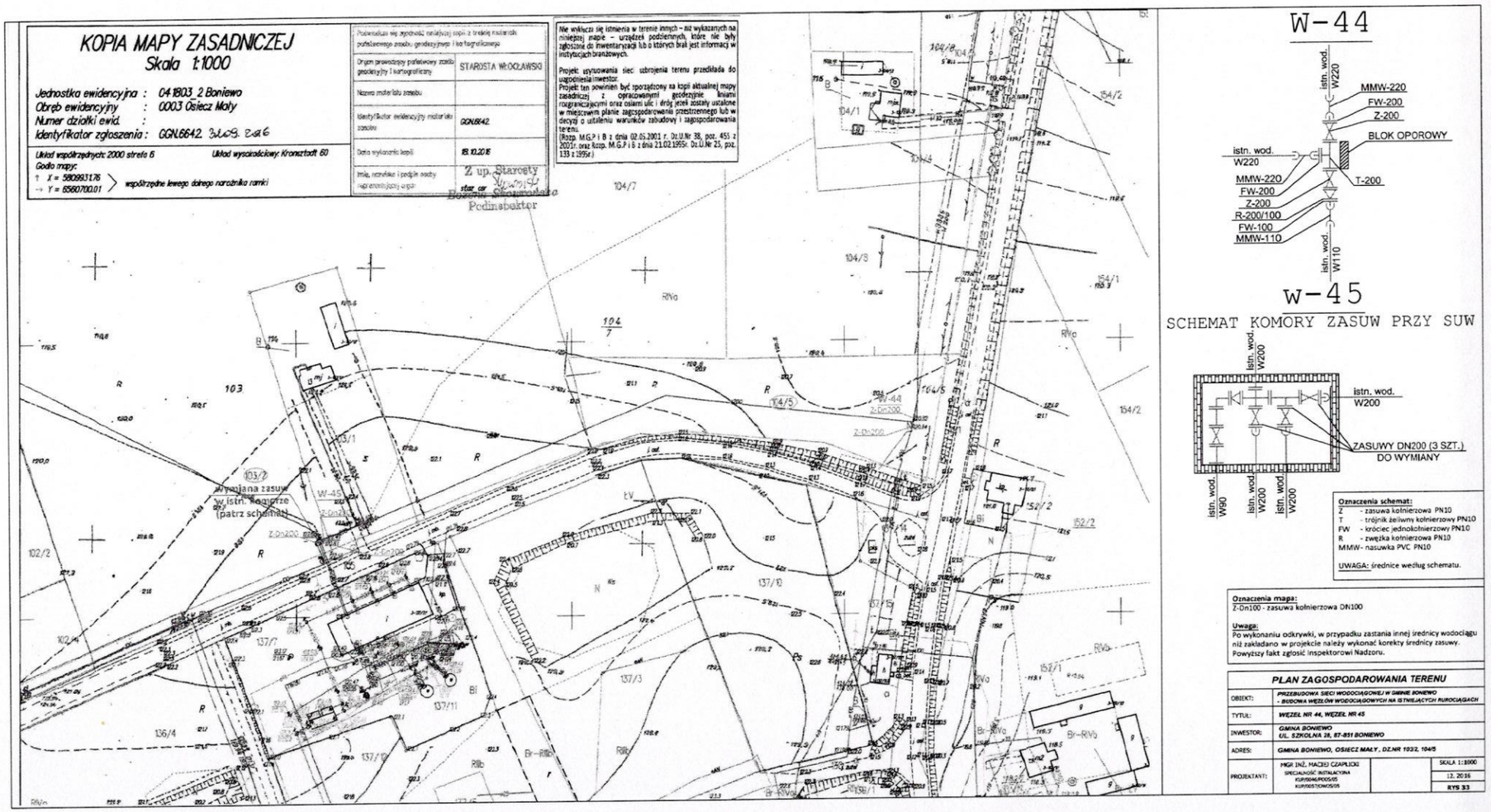
UWAGA: średnice według schematu.

Oznaczenia mapa:
Z-Dn100 - zasuwa kołnierzowa DN100

Uwaga:
Po wykonaniu odkrywki, w przypadku zastania innej średnicy wodociągu niż zakładano w projekcie należy wykonać korekty średnicy zasuwy. Powyższy fakt zgłosić Inspektorowi Nadzoru.

PLAN ZAGOSPODAROWANIA TERENU

OBIEKT:	PRZEBUDOWA SIECI WODOCIĄGOWEJ W GMINIE BONIEWO - BUDOWA WĘZŁÓW WODOCIĄGOWYCH NA ISTNIEJĄCYCH RUROCIĄGACH
TYTUŁ:	WĘZEŁ NR 43
INWESTOR:	GMINA BONIEWO UL. SZKOLNA 28, 87-851 BONIEWO
ADRES:	GMINA BONIEWO, OSIECZ MAŁY, DZ.NR 152/1
PROJEKTANT:	MGR INŻ. MACIEJ CZAPLICKI SPECJALNOŚĆ INSTALACYJNA KUP/0046/POOS/05 KUP/0057/OWOS/05
SKALA 1:1000	
12. 2016	
RYS 32	


KOPIA MAPY ZASADNICZEJ
Skala 1:1000
Jednostka ewidencyjna : 041803_2 Boniewo
Obręb ewidencyjny : 0003 Osiecz Mały
Numer działki ewid. :
Identyfikator zgłoszenia : GGN.6642.3209.2016
Układ współrzędnych: 2000 strefa 6
Układ wysokościowy: Kronsztadt 60
Godło mapy:
X = 580993.176
Y = 6560700.001
współrzędne lewego dolnego narożnika ramki
STAROSTA WROCŁAWSKI
GGN.6642
18.10.2016
Z up. Starosty
Wydział
Bożena Skowronek
Podinspektor
Nie wyklucza się istnienia w terenie innych – niż wykazanych na niniejszej zapie – urządzeń podziemnych, które nie były zgłoszone do inwentaryzacji lub o których brak jest informacji w instytucjach branżowych.
Projekt uzbrojenia terenu przedkłada do uzgodnienia inwestor.
Projekt ten powinien być sporządzony na kopii aktualnej mapy zasadniczej z opracowanymi geodezyjnie liniami rozgraniczającymi oraz osiami ulic i dróg jeżeli zostały ustalone w miejscowym planie zagospodarowania przestrzennego lub w decyzji o ustaleniu warunków zabudowy i zagospodarowania terenu.
(Rozp. M.G.P i B z dnia 02.05.2001 r. Dz.U.Nr 38, poz. 453 z 2001r. oraz Rozp. M.G.P i B z dnia 21.02.1995r. Dz.U.Nr 25, poz. 133 z 1995r.)
W-44
istn. wod. W220
MMW-220
FW-200
Z-200
BLOK OPOROWY
T-200
R-200/100
FW-100
MMW-110
istn. wod. W110
W-45
SCHEMAT KOMORY ZASUW PRZY SUW
istn. wod. W200
ZASUWY DN200 (3 SZT.) DO WYMIANY
istn. wod. W90
Oznaczenia schemat:
Z - zasuwa kołnierzowa PN10
T - trójnik żeliwny kołnierzowy PN10
FW - króciec jednokołnierzowy PN10
R - zwężka kołnierzowa PN10
MMW- nasuwka PVC PN10
UWAGA: średnice według schematu.
Oznaczenia mapa:
Z-Dn100 - zasuwa kołnierzowa DN100
Uwaga:
Po wykonaniu odkrywki, w przypadku zastania innej średnicy wodociągu niż zakładano w projekcie należy wykonać korekty średnicy zasuwy.
Powyższy fakt zgłosić inspektorowi Nadzoru.
PLAN ZAGOSPODAROWANIA TERENU
OBIEKT: PRZEBUDOWA SIECI WODOCIĄGOWEJ W GMINIE BONIEWO - BUDOWA WĘZŁÓW WODOCIĄGOWYCH NA ISTNIEJĄCYCH RUROCIĄGACH
TYTUŁ: WĘZEŁ NR 44, WĘZEŁ NR 45
INWESTOR: GMINA BONIEWO UL. SZKOLNA 28, 87-851 BONIEWO
ADRES: GMINA BONIEWO, OSIECZ MAŁY, DZ.NR 103/2, 104/5
PROJEKTANT: MGR INŻ. MACIEJ CZAPLICKI SPECJALNOŚĆ INSTALACYJNA KUP/0046/POOS/05 KUP/0057/OOW/05
SKALA 1:1000
12. 2016
RYS 33