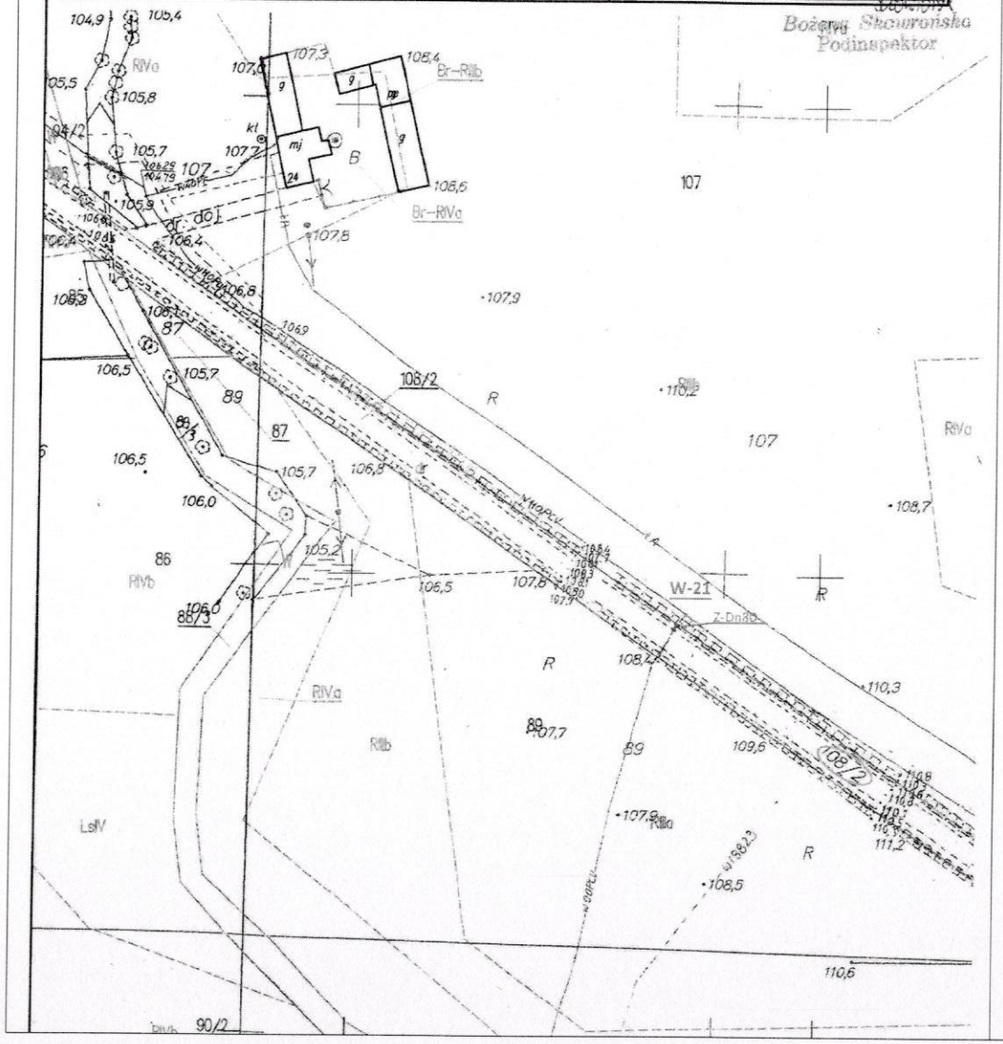
KOPIA MAPY ZASADNICZEJ
Skala 1:1000

Jednostka ewidencyjna : 041803_2 Boniewo
Obręb ewidencyjny : 0017 Łąki Wielkie
Numer działki ewid. : 108/2
Identyfikator zgłoszenia : GGN.6642.4257.2016

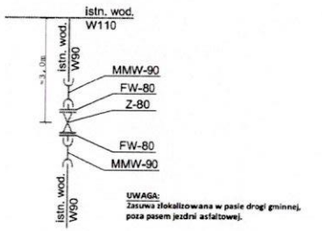
Układ współrzędnych płaskich prost.: 2000 Układ wysokościowy: Kronsztadt 60
Geodezyjny układ odniesienia PL-ETRF2000 i PL-ETRF89
Godło mapy:

Poświadcza się zgodność niniejszej kopii z treścią materiału państwowego zasobu geodezyjnego i kartograficznego	
Organ prowadzący państwowy zasób geodezyjny i kartograficzny	STAROSTA WŁOCŁAWSKI
Nazwa materiału zasobu	mi. zasadnicza
Identyfikator ewidencyjny materiału zasobu	GGN.6642.4257.2016
Data wykonania kopii	29.12.2016
Imię, nazwisko i podpis osoby reprezentującej organ	Bożena Słowińska

Bożena Skowrońska
Podinspektor



W-21



UWAGA:
Zasuwa zlokalizowana w pasie drogi gminnej, poza pasem jezdni asfaltowej.

Oznaczenia schemat:
Z - zasuwa kołnierzowa PN10
T - trójnik żeliwny kołnierzowy PN10
FW - króciec jednokołnierzowy PN10
R - zwężka kołnierzowa PN10
MMW- nasuwka PVC PN10

UWAGA: średnice według schematu.

Oznaczenia mapa:
Z-Dn100 - zasuwa kołnierzowa DN100

Uwaga:
Po wykonaniu odkrywki, w przypadku zastania innej średnicy wodociągu niż zakładano w projekcie należy wykonać korekty średnicy zasuwy. Powyższy fakt zgłosić Inspektorowi Nadzoru.

PLAN ZAGOSPODAROWANIA TERENU

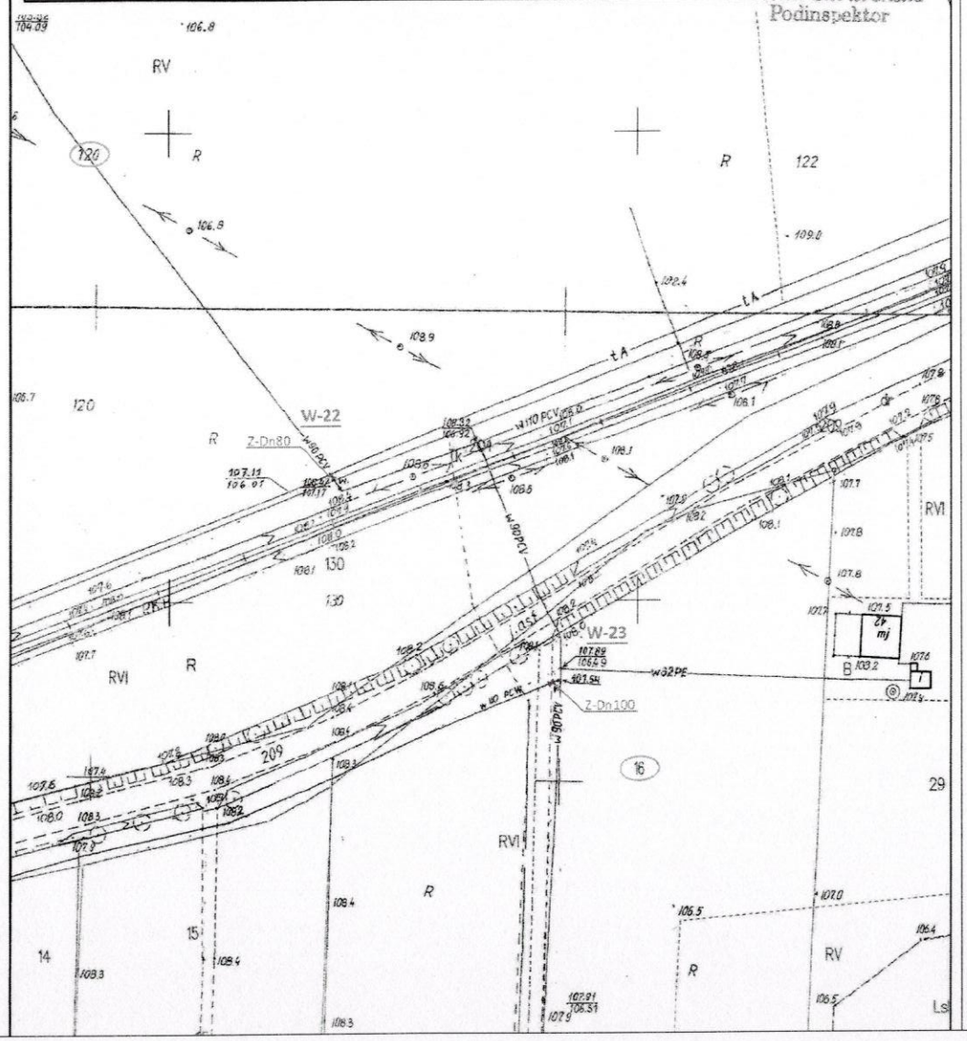
OBIEKT:	PRZEBUDOWA SIECI WODOCIĄGOWEJ W GMINIE BONIEWO - BUDOWA WĘZŁÓW WODOCIĄGOWYCH NA ISTNIEJĄCYCH RUROCIĄGACH		
TYTUŁ:	WĘZEŁ NR 21		
INWESTOR:	GMINA BONIEWO UL. SZKOLNA 28, 87-851 BONIEWO		
ADRES:	GMINA BONIEWO, ŁĄKI WIELKIE, DZ.NR 108/2		
PROJEKTANT:	MGR INŻ. MACIEJ CZAPLICKI SPECJALNOŚĆ INSTALACYJNA KUP/0046/POOS/05 KUP/0057/OWOS/05		SKALA 1:1000 12. 2016 RYS 17

KOPIA MAPY ZASADNICZEJ
Skala 1:1000

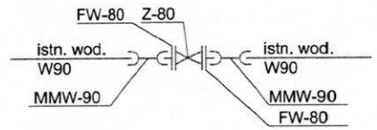
Jednostka ewidencyjna : 041803_2 Boniewo
Obręb ewidencyjny : 0007 Arciszewo
Numer działki ewid. :
Identyfikator zgłoszenia : GGN.6642.3209.2016

Układ współrzędnych: 2000 strefa 6 Układ wysokościowy: Kronsztadt 60
Godło mapy:
↑ X = 5814106.50
→ Y = 6558266.50
współrzędne lewego dolnego narożnika ramki

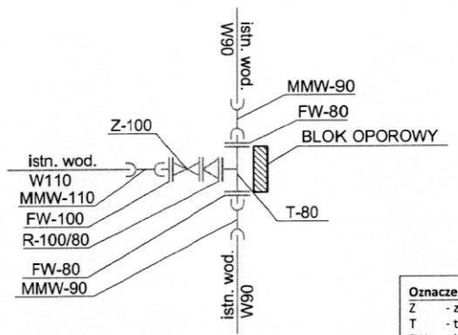
Poświadcza się zgodność niniejszej kopii z treścią materiału państwowego zasobu geodezyjnego i kartograficznego	
Organ prowadzący państwowy zasób geodezyjny i kartograficzny	STAROSTA WŁOCŁAWSKI
Nazwa materiału zasobu	
Identyfikator ewidencyjny materiału zasobu	GGN.6642
Data wykonania kopii	18.10.2016
Imię, nazwisko i podpis osoby reprezentującej organ	Z up. Starosty Starosta Podinspektor



W-22



W-23



Oznaczenia schemat:
Z - zasuwa kołnierzowa PN10
T - trójnik żeliwny kołnierzowy PN10
FW - króciec jednokołnierzowy PN10
R - zwężka kołnierzowa PN10
MMW- nasuwka PVC PN10

UWAGA: średnice według schematu.

Oznaczenia mapa:
Z-Dn100 - zasuwa kołnierzowa DN100

Uwaga:
Po wykonaniu odkrywki, w przypadku zastania innej średnicy wodociągu niż zakładano w projekcie należy wykonać korekty średnicy zasuwy. Powyższy fakt zgłosić Inspektorowi Nadzoru.

PLAN ZAGOSPODAROWANIA TERENU

OBIEKT:	PRZEBUDOWA SIECI WODOCIĄGOWEJ W GMINIE BONIEWO - BUDOWA WĘZŁÓW WODOCIĄGOWYCH NA ISTNIEJĄCYCH RUROCIĄGACH		
TYTUŁ:	WĘZEŁ NR 22, WĘZEŁ NR 23		
INWESTOR:	GMINA BONIEWO UL. SZKOLNA 28, 87-851 BONIEWO		
ADRES:	GMINA BONIEWO, ARCISZEWO, DZ.NR 120, LUBOMIN RZĄDOWY, DZ. NR 201		
PROJEKTANT:	MGR INŻ. MACIEJ CZAPLICKI SPECJALNOŚĆ INSTALACYJNA KUP/0046/POOS/05 KUP/0057/OWOS/05		SKALA 1:1000 12. 2016 RYS 18

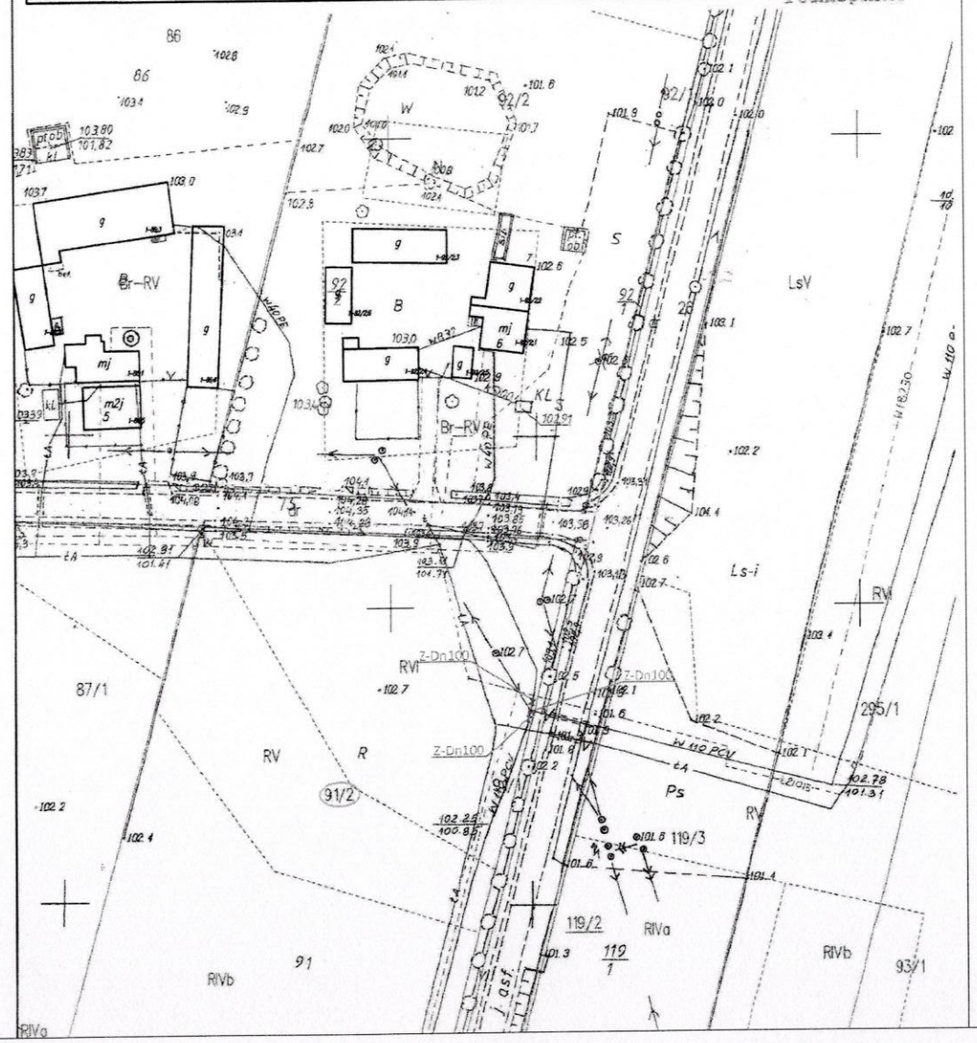
KOPIA MAPY ZASADNICZEJ
Skala 1:1000

Jednostka ewidencyjna : 041803_2 Boniewo
Obręb ewidencyjny : 0001 Otmianowo
Numer działki ewid. :
Identyfikator zgłoszenia : GGN.6642. 3209. 2016

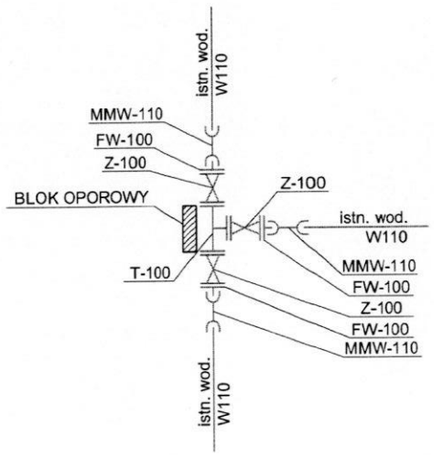
Układ współrzędnych: 2000 strefa 6 Układ wysokościowy: Kronsztadt 60
Godło mapy:
↑ X = 5817507.81
→ Y = 6560120.10
współrzędne lewego dolnego narożnika ramki

Podmiot wg rejestru ośrodków państwowego zasobu geodezyjnego i kartograficznego	
Organ prowadzący państwowy zasób geodezyjny i kartograficzny	STAROSTA WŁOCŁAWSKI
Nazwa materiału zasobu	
Identyfikator ewidencyjny materiału zasobu	GGN.6642.
Data wykonania kopii	18.10.2016
Imię, nazwisko i podpis osoby reprezentującej organ	Z up. Starosty (DM) Dyr. Bożena Skowrońska Kierownik

Nie ninie zgłos instv
Proje uzgo
Proje zasa rozg w m decy terer (Roz 2001 133;



W-24



Oznaczenia schemat:
Z - zasuwa kołnierzowa PN10
T - trójnik żeliwny kołnierzowy PN10
FW - króciec jednokołnierzowy PN10
R - zwężka kołnierzowa PN10
MMW- nasuwka PVC PN10

UWAGA: średnice według schematu.

Oznaczenia mapa:
Z-Dn100 - zasuwa kołnierzowa DN100

Uwaga:
Po wykonaniu odkrywki, w przypadku zastania innej średnicy wodociągu niż zakładano w projekcie należy wykonać korekty średnicy zasuwy. Powyższy fakt zgłosić Inspektorowi Nadzoru.

PLAN ZAGOSPODAROWANIA TERENU

OBIEKT:	PRZEBUDOWA SIECI WODOCIĄGOWEJ W GMINIE BONIEWO - BUDOWA WĘZŁÓW WODOCIĄGOWYCH NA ISTNIEJĄCYCH RUROCIĄGACH
TYTUŁ:	WĘZEŁ NR 24
INWESTOR:	GMINA BONIEWO UL. SZKOLNA 28, 87-851 BONIEWO
ADRES:	GMINA BONIEWO, OTMIANOWO, DZ.NR 91/2
PROJEKTANT:	MGR INŻ. MACIEJ CZAPLICKI SPECJALNOŚĆ INSTALACYJNA KUP/0046/POOS/05 KUP/0057/OWOS/05
SKALA	1:1000
	12. 2016
	RYS 19

KOPIA MAPY ZASADNICZEJ
Skala 1:1000

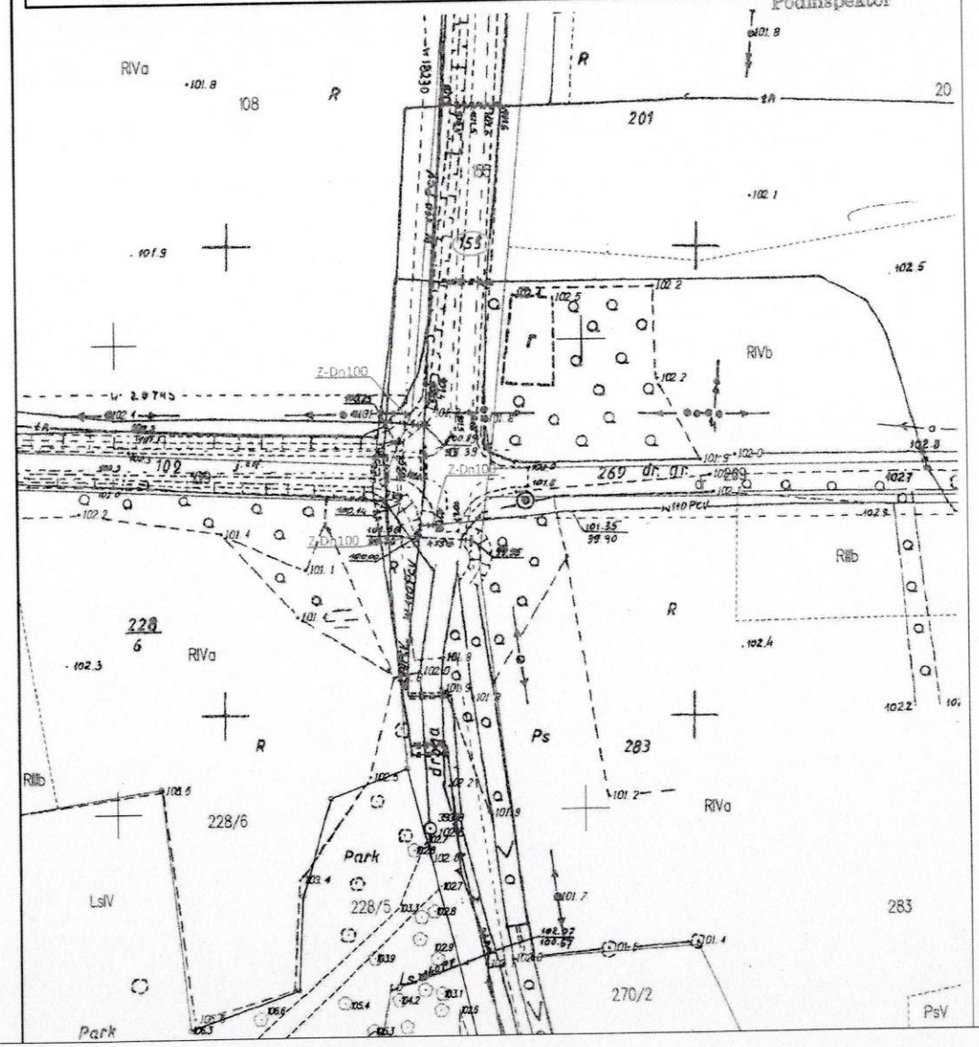
Jednostka ewidencyjna : 041803_2 Boniewo
Obręb ewidencyjny : 0001 Otmianowo
Numer działki ewid. :
Identyfikator zgłoszenia : GGN.6642.3209.2016

Układ współrzędnych: 2000 strefa 6 Układ wysokościowy: Kronsztadt 60
Godło mapy:
↑ X = 5816950.36
→ Y = 6561279.11
współrzędne lewego dolnego narożnika ramki

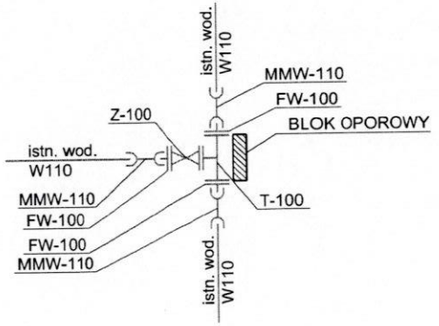
Organ prowadzący państwowy zasób geodezyjny i kartograficzny	STAROSTA WŁOCŁAWSKI
Nazwa materiału zasobu	
Identyfikator ewidencyjny materiału zasobu	GGN.6642.
Data wykonania kopii	17.10.2016
Imię, nazwisko i podpis osoby reprezentującej organ	Z up. Starosty Sławicki Bożena Skowrońska Podinspektor

Nie w ninie zgłos insty

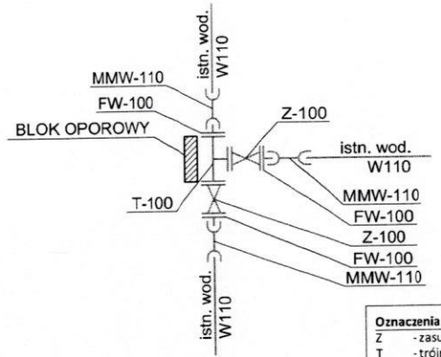
Proje uzgo Proje zasa rozgi w m decy terer (Rozp 2003 133;



W-25



W-26



Oznaczenia schemat:
Z - zasuwa kołnierzowa PN10
T - trójnik żeliwny kołnierzowy PN10
FW - króciec jednokołnierzowy PN10
R - zwężka kołnierzowa PN10
MMW - nasuwka PVC PN10

UWAGA: średnice według schematu.

Oznaczenia mapa:
Z-Dn100 - zasuwa kołnierzowa DN100

Uwaga:
Po wykonaniu odkrywki, w przypadku zastania innej średnicy wodociągu niż zakładano w projekcie należy wykonać korekty średnicy zasuwy. Powyższy fakt zgłosić Inspektorowi Nadzoru.

PLAN ZAGOSPODAROWANIA TERENU

OBIEKT:	PRZEBUDOWA SIECI WODOCIĄGOWEJ W GMINIE BONIEWO - BUDOWA WĘZŁÓW WODOCIĄGOWYCH NA ISTNIEJĄCYCH RUROCIĄGACH
TYTUŁ:	WĘZEŁ NR 25, WĘZEŁ NR 26
INWESTOR:	GMINA BONIEWO UL. SZKOLNA 28, 87-851 BONIEWO
ADRES:	GMINA BONIEWO, OTMIANOWO, DZ.NR 155
PROJEKTANT:	MGR INŻ. MACIEJ CZAPLICKI SPECJALNOŚĆ INSTALACYJNA KUP/0046/POOS/05 KUP/0057/OWOS/05
	SKALA 1:1000
	12. 2016
	RYS 20

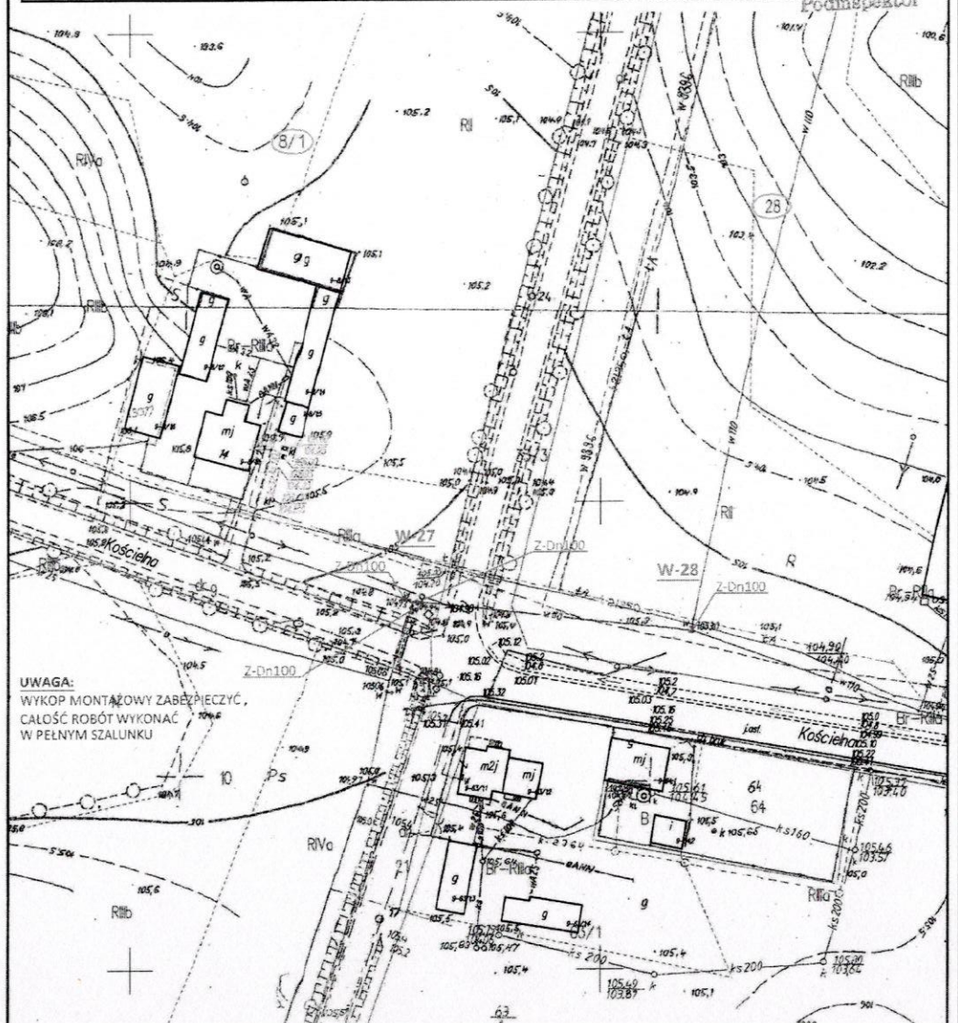
KOPIA MAPY ZASADNICZEJ
Skala 1:1000

Jednostka ewidencyjna : 041803_2 Boniewo
Obręb ewidencyjny : 0009 Boniewo
Numer działki ewid. :
Identyfikator zgłoszenia : GGN.6642.3209.2016

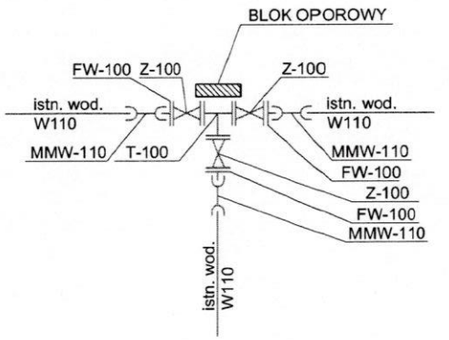
Układ współrzędnych: 2000 strefa 6 Układ wysokościowy: Kronsztadt 60
Godło mapy:
↑ X = 5816085.42
→ Y = 6559773.73
współrzędne lewego dolnego narożnika ramki

Organ prowadzący państwowy zasób geodezyjny i kartograficzny	STAROSTA WOŁOWSKI
Nazwa materiału zasobu	
Identyfikator ewidencyjny materiału zasobu	GGN.6642.
Data wykonania kopii	18.10.2016
Imię, nazwisko i podpis osoby reprezentującej organ	Starosta Wołowski Bożena Skowrońska Podinspektor

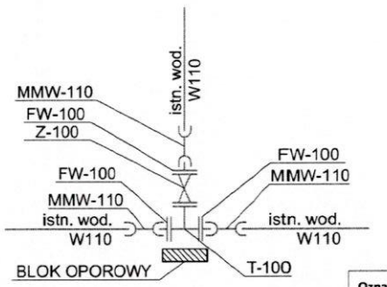
Z up. Starosty



W-27



W-28



Oznaczenia schemat:
Z - zasuwa kołnierzowa PN10
T - trójnik żeliwny kołnierzowy PN10
FW - króciec jednokołnierzowy PN10
R - zwężka kołnierzowa PN10
MMW- nasuwka PVC PN10

UWAGA: średnice według schematu.

Oznaczenia mapa:
Z-Dn100 - zasuwa kołnierzowa DN100

Uwaga:
Po wykonaniu odkrywki, w przypadku zastania innej średnicy wodociągu niż zakładano w projekcie należy wykonać korekty średnicy zasuwy. Powyższy fakt zgłosić Inspektorowi Nadzoru.

PLAN ZAGOSPODAROWANIA TERENU

OBIEKT:	PRZEBUDOWA SIECI WODOCIĄGOWEJ W GMINIE BONIEWO - BUDOWA WĘZŁÓW WODOCIĄGOWYCH NA ISTNIEJĄCYCH RUROCIĄGACH		
TYTUŁ:	WĘZEŁ NR 27, WĘZEŁ NR 28		
INWESTOR:	GMINA BONIEWO UL. SZKOLNA 28, 87-851 BONIEWO		
ADRES:	GMINA BONIEWO, BONIEWO, DZ.NR 8/1, 28		
PROJEKTANT:	MGR INŻ. MACIEJ CZAPLICKI SPECJALNOŚĆ INSTALACYJNA KUP/0046/POOS/05 KUP/0057/OWOS/05		SKALA 1:1000 12. 2016 RYS 21

KOPIA MAPY ZASADNICZEJ
Skala 1:1000

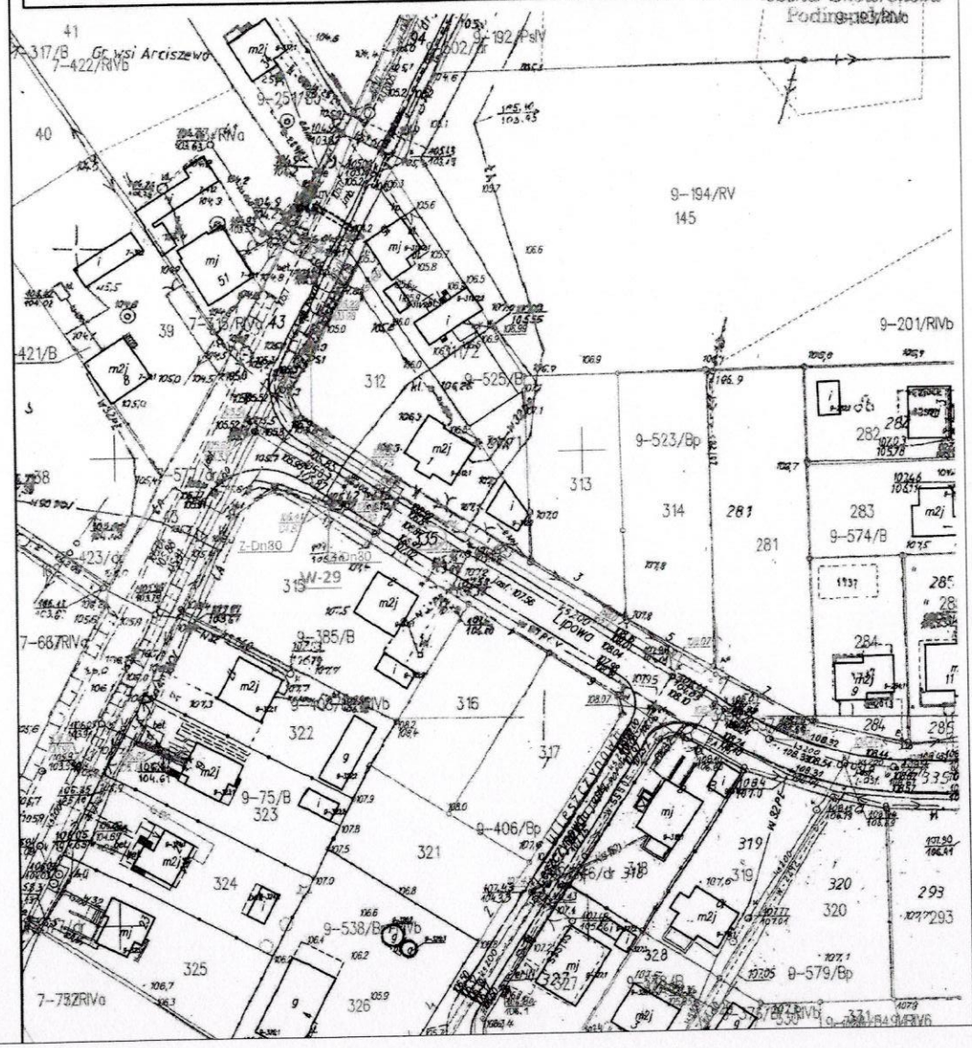
Jednostka ewidencyjna : 041803_2 Boniewo
Obręb ewidencyjny : 0009 Boniewo
Numer działki ewid. :
Identyfikator zgłoszenia : GGN.6642. 32.09.2016

Układ współrzędnych: 2000 strefa 6 Układ wysokościowy: Kronsztadt 60
Godło mapy:
↑ X = 5814674.31
→ Y = 6559579.13
współrzędne lewego dolnego narożnika ramki

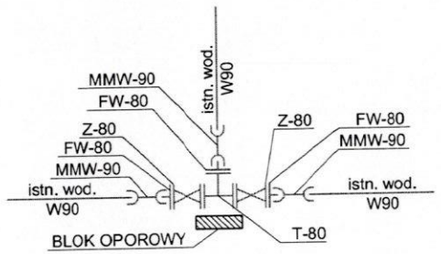
Poświadcza się zgodność niniejszej kopii z treścią materiału państwowego zasobu geodezyjnego i kartograficznego	
Organ prowadzący państwowy zasób geodezyjny i kartograficzny	STAROSTA WŁOCŁAWSKI
Nazwa materiału zasobu	
Identyfikator ewidencyjny materiału zasobu	GGN.6642.
Data wykonania kopii	18.10.2016
Imię, nazwisko i podpis osoby reprezentującej organ	Z up. Starosty Sławska Podinspektor staz. osr

Nie
ninie
zgłos
insty

Proje
uzgo
Proje
zasa
rozg
w m
decy
tere
(Roz
2001
133



W-29



Oznaczenia schemat:
Z - zasuwa kołnierzowa PN10
T - trójnik żeliwny kołnierzowy PN10
FW - króciec jednokołnierzowy PN10
R - zwężka kołnierzowa PN10
MMW- nasuwka PVC PN10

UWAGA: średnice według schematu.

Oznaczenia mapa:
Z-Dn100 - zasuwa kołnierzowa DN100

Uwaga:
Po wykonaniu odkrywki, w przypadku zastania innej średnicy wodociągu niż zakładano w projekcie należy wykonać korekty średnicy zasuwy. Powyższy fakt zgłosić Inspektorowi Nadzoru.

PLAN ZAGOSPODAROWANIA TERENU

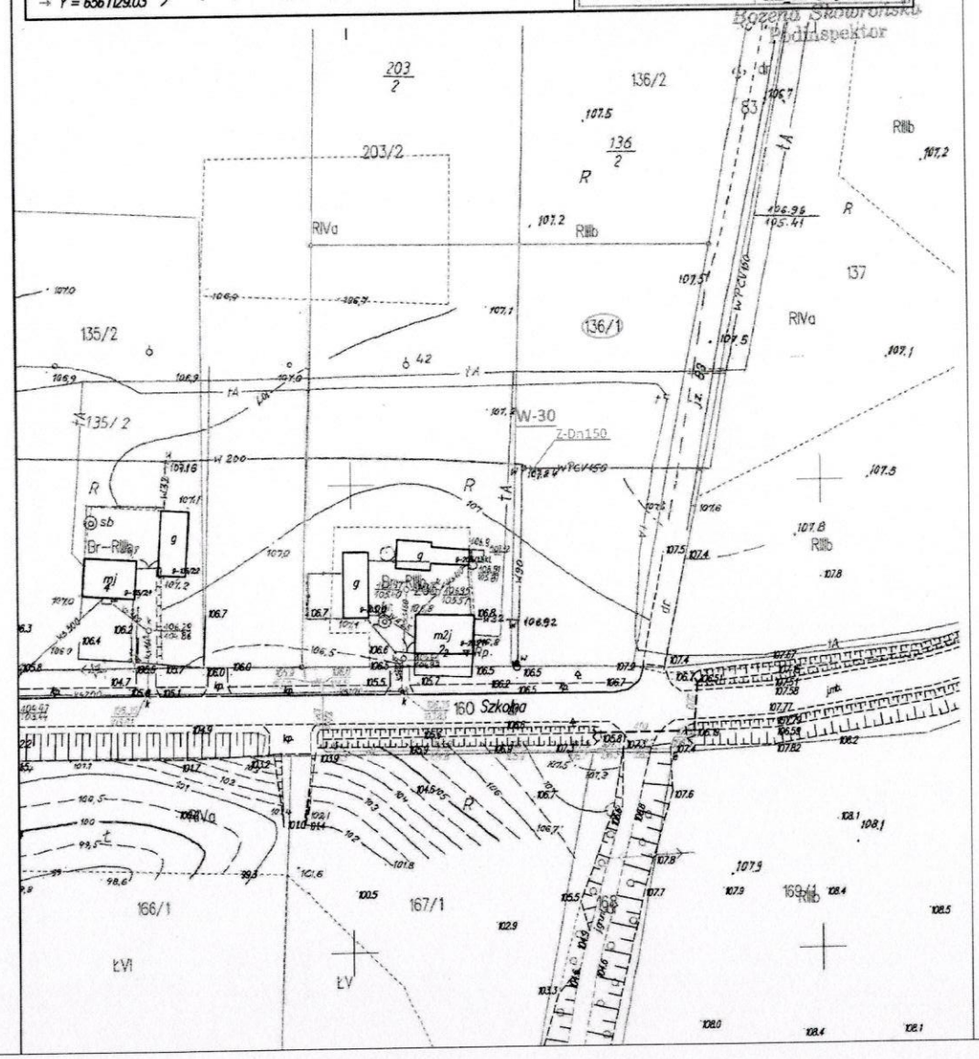
OBIEKT:	PRZEBUDOWA SIECI WODOCIĄGOWEJ W GMINIE BONIEWO - BUDOWA WĘZŁÓW WODOCIĄGOWYCH NA ISTNIEJĄCYCH RUROCIĄGACH		
TYTUŁ:	WĘZEŁ NR 29		
INWESTOR:	GMINA BONIEWO UL. SZKOLNA 28, 87-851 BONIEWO		
ADRES:	GMINA BONIEWO, BONIEWO, DZ.NR 335		
PROJEKTANT:	MGR INŻ. MACIEJ CZAPLICKI SPECJALNOŚĆ INSTALACYJNA KUP/0046/POOS/05 KUP/0057/OWOS/05		SKALA 1:1000 12. 2016 RYS 22

KOPIA MAPY ZASADNICZEJ
Skala 1:1000

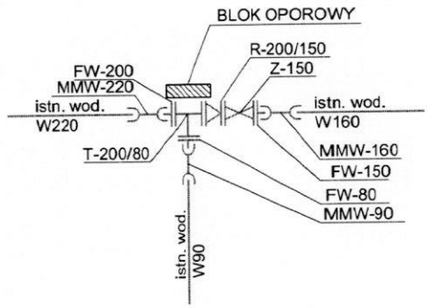
Jednostka ewidencyjna : 041803_2 Boniewo
Obręb ewidencyjny : 0009 Boniewo
Numer działki ewid. :
Identyfikator zgłoszenia : GGN.6642.3209.2016

Układ współrzędnych: 2000 strefa 6 Układ wysokościowy: Kronsztadt 60
Godło mapy:
↑ X = 5814978.08
→ Y = 6561129.03
współrzędne lewego dolnego narożnika ramki

Organ prowadzący państwowy zasób geodezyjny i kartograficzny	STAROSTA WŁOCŁAWSKI
Nazwa materiału zasobu	
Identyfikator ewidencyjny materiału zasobu	GGN.6642.
Data wykonania kopii	18.10.2016
Imię, nazwisko i podpis osoby reprezentującej organ	Z up. Starosty Włocławskiego staz_osr Bożena Skowrońska Podinspektor



W-30



Oznaczenia schemat:
Z - zasuwa kołnierzowa PN10
T - trójnik żeliwny kołnierzowy PN10
FW - króciec jednokołnierzowy PN10
R - zwężka kołnierzowa PN10
MMW - nasuwka PVC PN10

UWAGA: średnice według schematu.

Oznaczenia mapa:
Z-Dn100 - zasuwa kołnierzowa DN100

Uwaga:
Po wykonaniu odkrywki, w przypadku zastania innej średnicy wodociągu niż zakładano w projekcie należy wykonać korekty średnicy zasuwy.
Powyższy fakt zgłosić Inspektorowi Nadzoru.

PLAN ZAGOSPODAROWANIA TERENU

OBIEKT:	PRZEBUDOWA SIECI WODOCIĄGOWEJ W GMINIE BONIEWO - BUDOWA WĘZŁÓW WODOCIĄGOWYCH NA ISTNIEJĄCYCH RUROCIĄGACH		
TYTUŁ:	WĘZEŁ NR 30		
INWESTOR:	GMINA BONIEWO UL. SZKOLNA 28, 87-851 BONIEWO		
ADRES:	GMINA BONIEWO, BONIEWO, DZ.NR 136/1		
PROJEKTANT:	MGR INŻ. MACIEJ CZAPLICKI SPECJALNOŚĆ INSTALACYJNA KUP/0046/POOS/05 KUP/0057/OWOS/05		SKALA 1:1000
			12.2016
			RYS 2J

KOPIA MAPY ZASADNICZEJ
Skala 1:1000

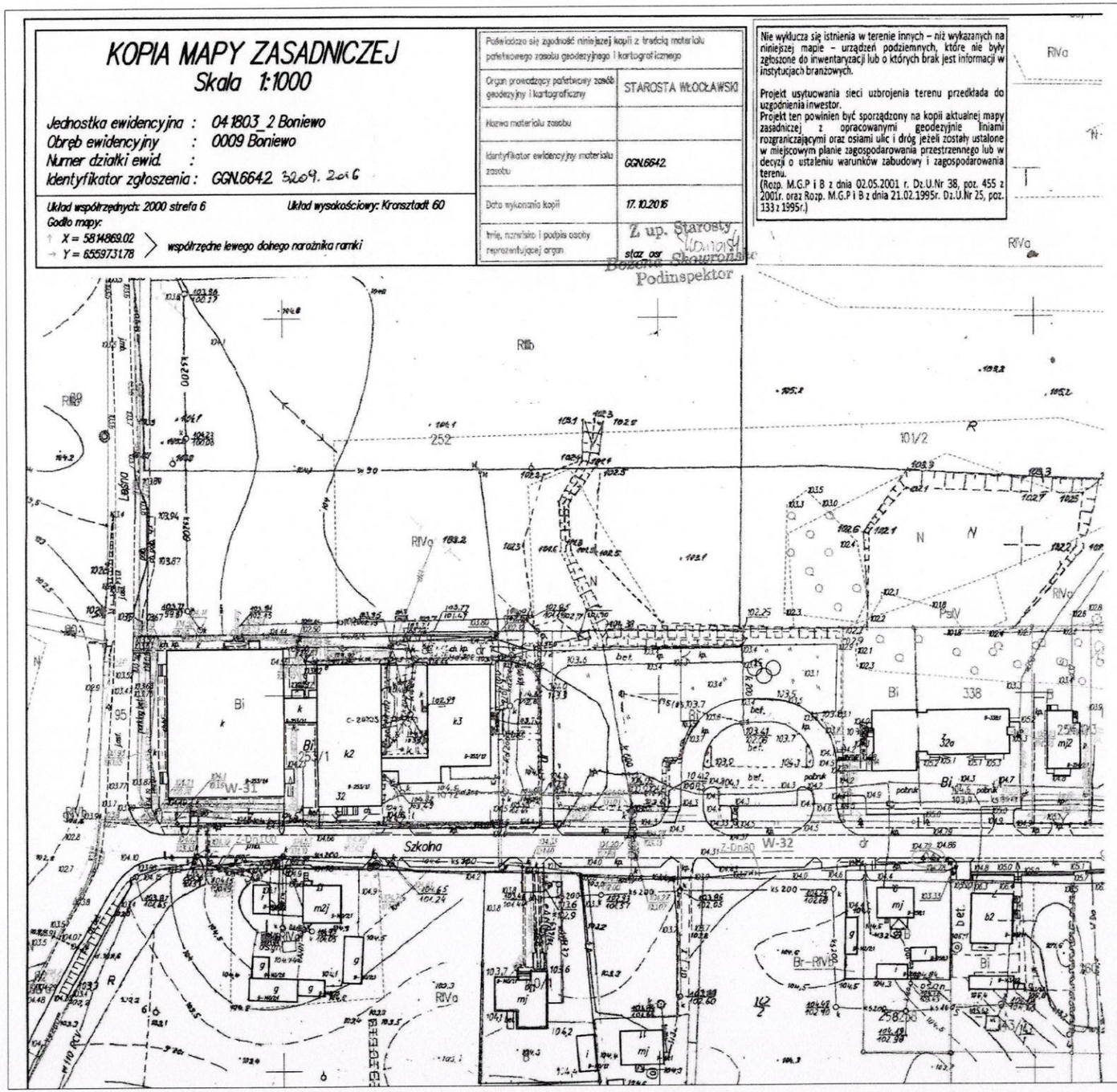
Jednostka ewidencyjna : 041803_2 Boniewo
Obręb ewidencyjny : 0009 Boniewo
Numer działki ewid. :
Identyfikator zgłoszenia : GGN.6642.3209.2016

Układ współrzędnych: 2000 strefa 6 Układ wysokościowy: Kronsztadt 60
Godło mapy:
↑ X = 5814869.02
→ Y = 6559731.78 > współrzędne lewego dolnego narożnika ramki

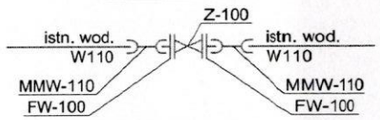
Poświadcza się zgodność niniejszej kopii z treścią materiału państwowego zasobu geodezyjnego i kartograficznego	
Organ prowadzący państwowy zasób geodezyjny i kartograficzny	STAROSTA WŁOCŁAWSKI
Nazwa materiału zasobu	
Identyfikator ewidencyjny materiału zasobu	GGN.6642
Data wykonania kopii	17.10.2016
Imię, nazwisko i podpis osoby reprezentującej organ	Z up. Starosty Mirosław Bożena Skawrońska Podinspektor staż. ost

Nie wyklucza się istnienia w terenie innych – niż wykazanych na niniejszej mapie – urządzeń podziemnych, które nie były zgłoszone do inwentaryzacji lub o których brak jest informacji w instytucjach branżowych.

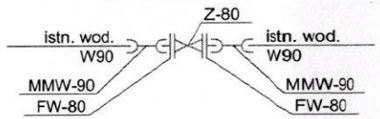
Projekt usytuowania sieci uzbrojenia terenu przedkłada do uzgodnienia inwestor.
Projekt ten powinien być sporządzony na kopii aktualnej mapy zasadniczej z opracowanymi geodezyjnie liniami rozgraniczającymi oraz osiami ulic i dróg jeżeli zostały ustalone w miejscowym planie zagospodarowania przestrzennego lub w decyzji o ustaleniu warunków zabudowy i zagospodarowania terenu.
(Rozp. M.G.P i B z dnia 02.05.2001 r. Dz.U.Nr 38, poz. 455 z 2001r. oraz Rozp. M.G.P i B z dnia 21.02.1995r. Dz.U.Nr 25, poz. 133 z 1995r.)



W-31



W-32



Oznaczenia schemat:
Z - zasuwa kołnierzowa PN10
T - trójnik żeliwny kołnierzowy PN10
FW - króciec jednokołnierzowy PN10
R - zwężka kołnierzowa PN10
MMW- nasuwka PVC PN10

UWAGA: średnice według schematu.

Oznaczenia mapa:
Z-Dn100 - zasuwa kołnierzowa DN100

Uwaga:
Po wykonaniu odkrywki, w przypadku zastania innej średnicy wodociągu niż zakładano w projekcie należy wykonać korekty średnicy zasuwy. Powyższy fakt zgłosić Inspektorowi Nadzoru.

PLAN ZAGOSPODAROWANIA TERENU

OBIEKT:	PRZEBUDOWA SIECI WODOCIĄGOWEJ W GMINIE BONIEWO - BUDOWA WĘZŁÓW WODOCIĄGOWYCH NA ISTNIEJĄCYCH RUROCIĄGACH		
TYTUŁ:	WĘZEŁ NR 31, WĘZEŁ NR 32		
INWESTOR:	GMINA BONIEWO UL. SZKOLNA 28, 87-851 BONIEWO		
ADRES:	GMINA BONIEWO, BONIEWO, DZ.NR 94, 252		
PROJEKTANT:	MGR INŻ. MACIEJ CZAPLICKI SPECJALNOŚĆ INSTALACYJNA KUP/0046/POOS/05 KUP/0057/OWOS/05		SKALA 1:1000 12. 2016 RYS 24

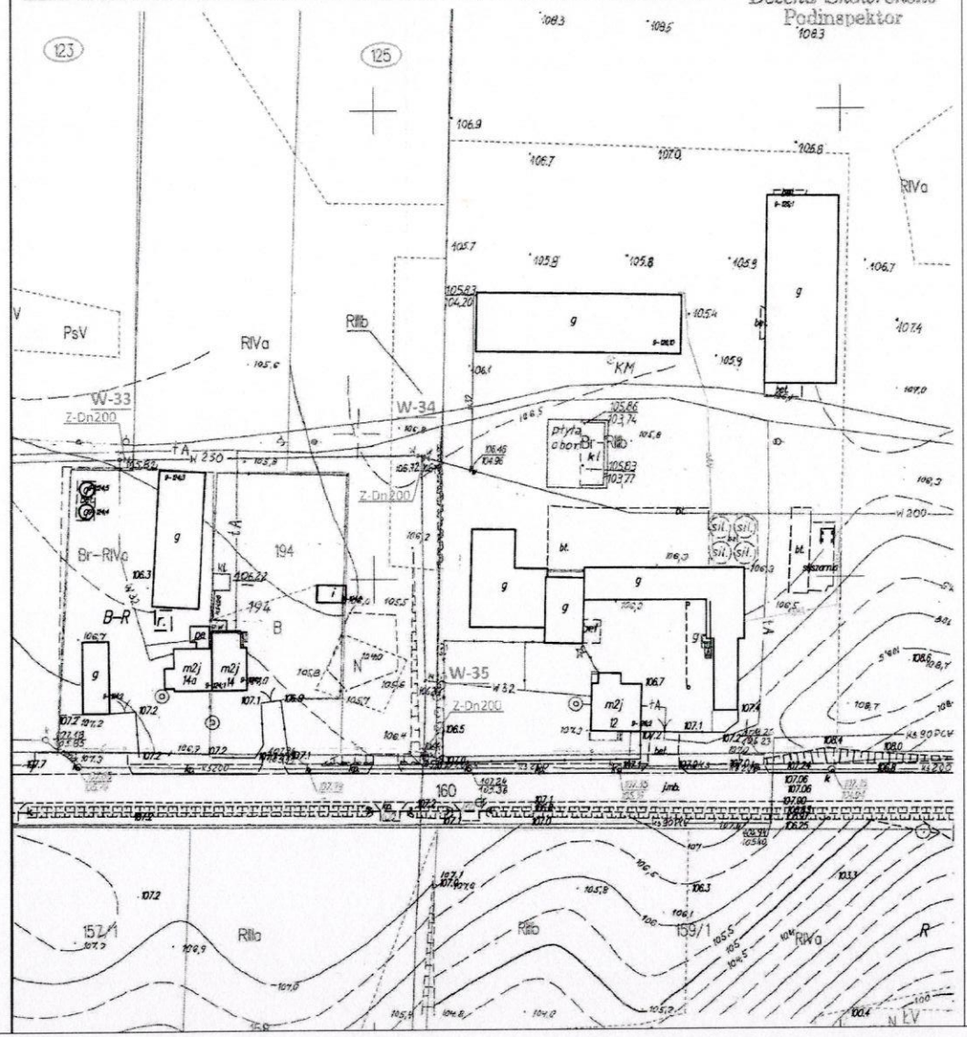
KOPIA MAPY ZASADNICZEJ
Skala 1:1000

Jednostka ewidencyjna : 041803_2 Boniewo
Obręb ewidencyjny : 0009 Boniewo
Numer działki ewid. :
Identyfikator zgłoszenia : GGN.6642.3209.2016

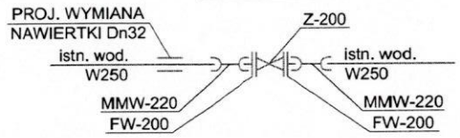
Układ współrzędnych: 2000 strefa 6 Układ wysokościowy: Kronsztadt 60

Godło mapy:
↑ X = 5815002.67
→ Y = 6560523.08
współrzędne lewego dolnego narożnika ramki

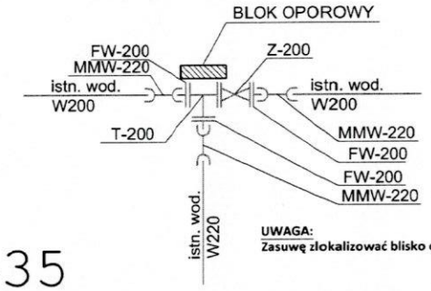
Organ sporządzający zasób geodezyjny i kartograficzny	STAROSTA WĘGORZEWSKI
Nazwa materiału zasobu	
Identyfikator ewidencyjny materiału zasobu	GGN.6642.
Data wykonania kopii	18.10.2016
Imię, nazwisko i podpis osoby reprezentującej organ	Z up. Starosty staz_osr Bożena Stańczyńska Podinspektor



W-33

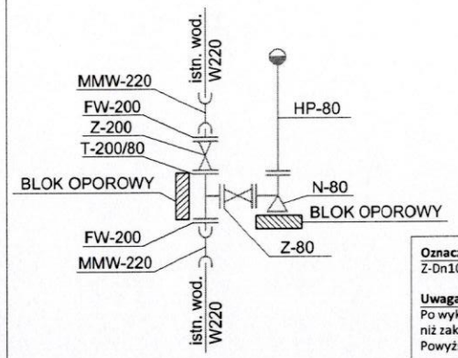


W-34



UWAGA:
Zasuwę zlokalizować blisko ogrodzenia

W-35



Oznaczenia schemat:

Z	- zasuwa kołnierzowa PN10
T	- trójnik żeliwny kołnierzowy PN10
FW	- króciec jednokołnierzowy PN10
R	- zwężka kołnierzowa PN10
MMW	- nasuwka PVC PN10
N	- kolano stopowe kołnierzowe PN10
HP	- hydrant przeciwpożarowy nadziemny PN10

UWAGA: średnice według schematu.

Oznaczenia mapa:
Z-Dn100 - zasuwa kołnierzowa DN100

Uwaga:
Po wykonaniu odkrywki, w przypadku zastania innej średnicy wodociągu niż zakładano w projekcie należy wykonać korekty średnicy zasuwy. Powyższy fakt zgłosić Inspektorowi Nadzoru.

PLAN ZAGOSPODAROWANIA TERENU

OBIEKT:	PRZEBUDOWA SIECI WODOCIĄGOWEJ W GMINIE BONIEWO - BUDOWA WĘZŁÓW WODOCIĄGOWYCH NA ISTNIEJĄCYCH RUROCIĄGACH
TYTUŁ:	WĘZEŁ NR 33, WĘZEŁ NR 34, WĘZEŁ NR 35
INWESTOR:	GMINA BONIEWO UL. SZKOLNA 28, 87-851 BONIEWO
ADRES:	GMINA BONIEWO, BONIEWO, DZ.NR 123, 125
PROJEKTANT:	MGR INŻ. MACIEJ CZAPLICKI SPECJALNOŚĆ INSTALACYJNA KUP/0046/POOS/05 KUP/0057/OWOS/05
SKALA 1:1000	
12. 2016	
RYS 25	