KOPIA MAPY ZASADNICZEJ
Skala 1:1000

Jednostka ewidencyjna : 041803_2 Boniewo
Obręb ewidencyjny : 0021 Jerzmanowo
Numer działki ewid. :
Identyfikator zgłoszenia : GGN.6642. 3209. 2016

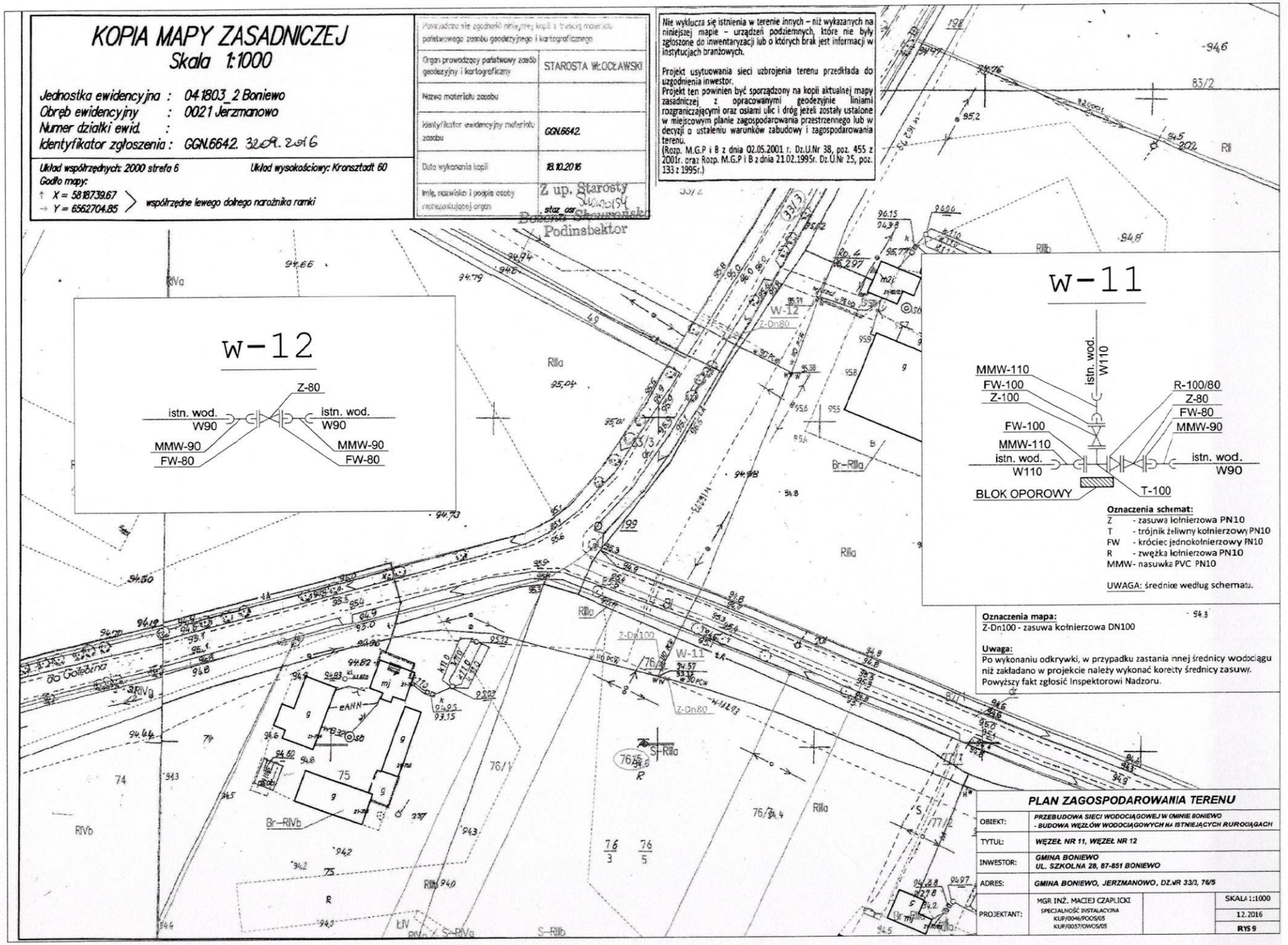
Układ współrzędnych: 2000 strefa 6 Układ wysokościowy: Kronsztadt 60
Godło mapy:
↑ X = 5818739.67
→ Y = 6562704.85 > współrzędne lewego dolnego narożnika ramki

Powiadomiono się zgodność niniejszej kopii z treścią materiału państwowego zasobu geodezyjnego i kartograficznego

Organ prowadzący państwowy zasób geodezyjny i kartograficzny	STAROSTA WŁOCŁAWSKI
Nazwa materiału zasobu	
Identyfikator ewidencyjny materiału zasobu	GGN.6642.
Data wykonania kopii	28.10.2016
Imię, nazwisko i podpis osoby reprezentującej organ	Z up. Starosty Włocławskiego Dorota Skowrońska Podinsbektor

Nie wyklucza się istnienia w terenie innych – niż wykazanych na niniejszej mapie – urządzeń podziemnych, które nie były zgłoszone do inwentaryzacji lub o których brak jest informacji w instytucjach branżowych.

Projekt usytuowania sieci uzbrojenia terenu przedkłada do uzgodnienia inwestor.
Projekt ten powinien być sporządzony na kopii aktualnej mapy zasadniczej z opracowanymi geodezyjnie liniami rozgraniczającymi oraz osiami ulic i dróg jeżeli zostały ustalone w miejscowym planie zagospodarowania przestrzennego lub w decyzji o ustaleniu warunków zabudowy i zagospodarowania terenu.
(Rozp. M.G.P i B z dnia 02.05.2001 r. Dz.U.Nr 38, poz. 455 z 2001r. oraz Rozp. M.G.P i B z dnia 21.02.1995r. Dz.U.Nr 25, poz. 133 z 1995r.)



Oznaczenia schemat:
Z - zasuwa kołnierzowa PN10
T - trójnik żeliwny kołnierzowy PN10
FW - króciec jednokołnierzowy PN10
R - zwężka kołnierzowa PN10
MMW- nasuwka PVC PN10

UWAGA: średnice według schematu.

Oznaczenia mapa:
Z-Dn100 - zasuwa kołnierzowa DN100

Uwaga:
Po wykonaniu odkrywki, w przypadku zastania innej średnicy wodociągu niż zakładano w projekcie należy wykonać korekty średnicy zasuwy. Powyższy fakt zgłosić Inspektorowi Nadzoru.

PLAN ZAGOSPODAROWANIA TERENU

OBIEKT:	PRZEBUDOWA SIECI WODOCIĄGOWEJ W GMINIE BONIEWO - BUDOWA WĘZŁÓW WODOCIĄGOWYCH NA ISTNIEJĄCYCH RUROCIĄGACH
TYTUŁ:	WĘZEŁ NR 11, WĘZEŁ NR 12
INWESTOR:	GMINA BONIEWO UL. SZKOLNA 28, 87-851 BONIEWO
ADRES:	GMINA BONIEWO, JERZMANOWO, DZ.NR 33/3, 76/5
PROJEKTANT:	MGR INŻ. MACIEJ CZAPLICKI SPECJALNOŚĆ INSTALACYJNA KUP/0046/POOS/05 KUP/0057/OWOS/05
SKALA 1:1000	
12.2016	
RYS 9	

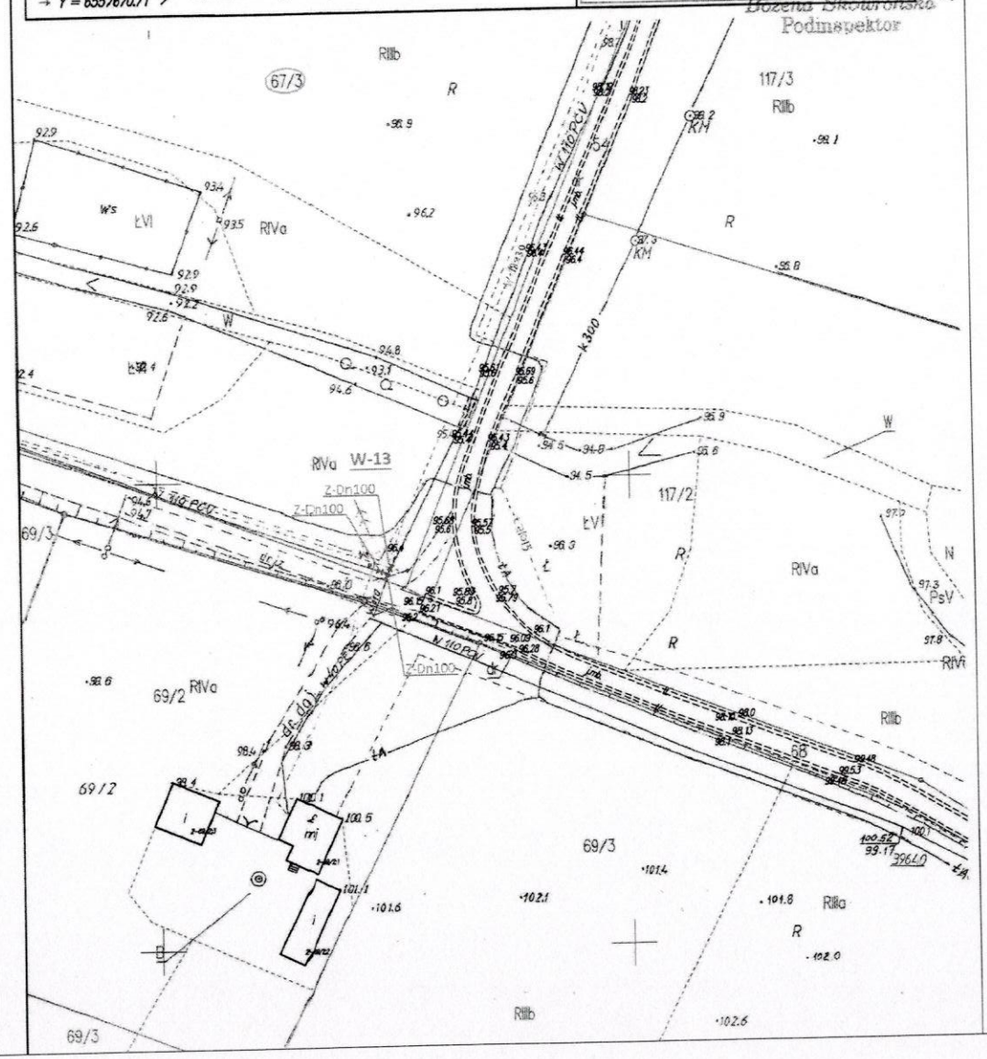
KOPIA MAPY ZASADNICZEJ
Skala 1:1000

Jednostka ewidencyjna : 041803_2 Boniewo
Obręb ewidencyjny : 0002 Sułkówek
Numer działki ewid. :
Identyfikator zgłoszenia : GGN.6642. 3209. 2016

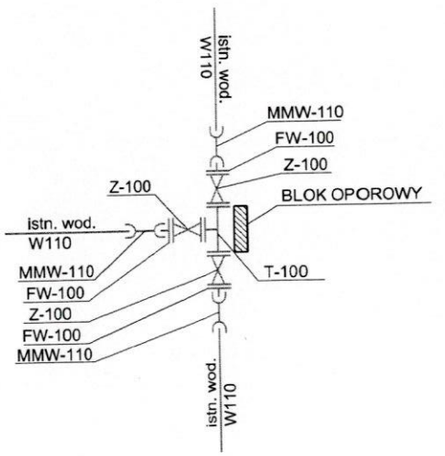
Układ współrzędnych: 2000 strefa 6
Układ wysokościowy: Kronsztadt 60
Godło mapy:
↑ X = 5817177.61
→ Y = 6557670.71
współrzędne lewego dolnego narożnika ramki

Poświadcza się zgodność niniejszej kopii z treścią materiału państwowego zasobu geodezyjnego i kartograficznego	
Organ prowadzący państwowy zasób geodezyjny i kartograficzny	STAROSTA WŁOCŁAWSKI
Nazwa materiału zasobu	
Identyfikator ewidencyjny materiału zasobu	GGN.6642.
Data wykonania kopii	18.10.2016
Imię, nazwisko i podpis osoby reprezentującej organ	Z up. Starosty Włocławskiego staz_osr Bożena Skowrońska Podinspektor

Nie w ninie zgłos insty
Proje uzgo Proje zasa rozgr w m decy teren (Roz 2001 133;



W-13



Oznaczenia schemat:
Z - zasuwa kołnierzowa PN10
T - trójnik żeliwny kołnierzowy PN10
FW - króciec jednokołnierzowy PN10
R - zwężka kołnierzowa PN10
MMW- nasuwka PVC PN10

UWAGA: średnice według schematu.

Oznaczenia mapa:
Z-Dn100 - zasuwa kołnierzowa DN100

Uwaga:
Po wykonaniu odkrywki, w przypadku zastania innej średnicy wodociągu niż zakładano w projekcie należy wykonać korekty średnicy zasuwy. Powyższy fakt zgłosić Inspektorowi Nadzoru.

PLAN ZAGOSPODAROWANIA TERENU

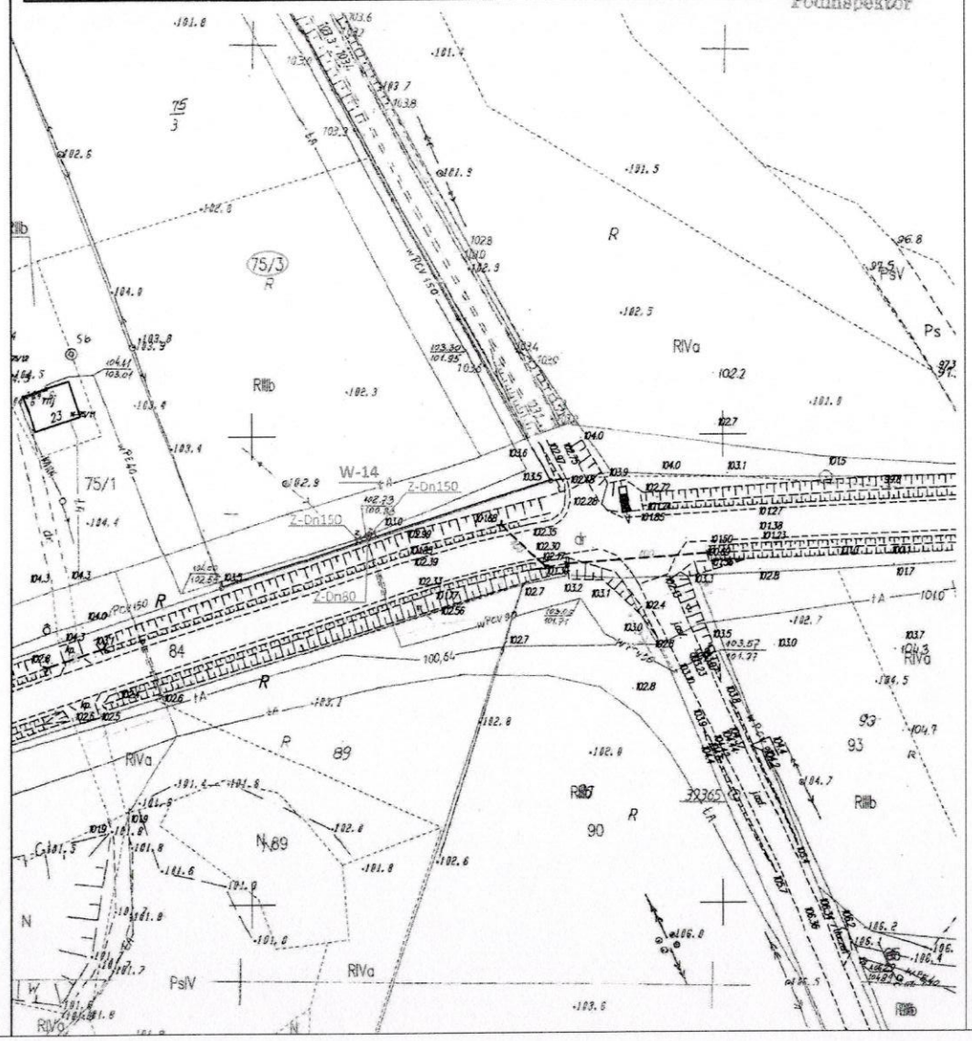
OBIEKT:	PRZEBUDOWA SIECI WODOCIĄGOWEJ W GMINIE BONIEWO - BUDOWA WĘZŁÓW WODOCIĄGOWYCH NA ISTNIEJĄCYCH RUROCIĄGACH
TYTUŁ:	WĘZEŁ NR 13
INWESTOR:	GMINA BONIEWO UL. SZKOLNA 28, 87-851 BONIEWO
ADRES:	GMINA BONIEWO, SUŁKÓWEK, DZ.NR 67/3
PROJEKTANT:	MGR INŻ. MACIEJ CZAPLICKI SPECJALNOŚĆ INSTALACYJNA KUP/0046/POOS/05 KUP/0057/OWOS/05
SKALA 1:1000	
12. 2016	
RYS 10	

KOPIA MAPY ZASADNICZEJ
Skala 1:1000

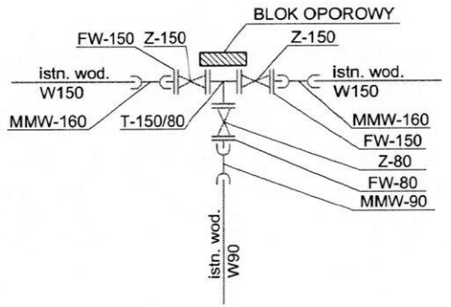
Jednostka ewidencyjna : 041803_2 Boniewo
Obręb ewidencyjny : 0014 Łąki Markowe
Numer działki ewid. :
Identyfikator zgłoszenia : GGN.6642. 3209.2016

Układ współrzędnych: 2000 strefa 6 *Układ wysokościowy:* Kronsztadt 60
Godło mapy:
↑ X = 581517.27
→ Y = 6563948.80
współrzędne lewego dolnego narożnika ramki

Organ prowadzący państwowy zasób geodezyjny i kartograficzny	STAROSTA WŁOCŁAWSKI
Nazwa materiału zasobu	
Identyfikator ewidencyjny materiału zasobu	GGN.6642.
Data wykonania kopii	12.10.2016
Imię, nazwisko i podpis osoby reprezentującej organ	Z up. Starosty Justyna Skowrońska Podinspektor



W-14



Oznaczenia schemat:

Z	- zasuwa kołnierzowa PN10
T	- trójnik żeliwny kołnierzowy PN10
FW	- króciec jednokołnierzowy PN10
R	- zwężka kołnierzowa PN10
MMW	- nasuwka PVC PN10

UWAGA: średnice według schematu.

Oznaczenia mapa:
Z-Dn100 - zasuwa kołnierzowa DN100

Uwaga:
Po wykonaniu odkrywki, w przypadku zastania innej średnicy wodociągu niż zakładano w projekcie należy wykonać korekty średnicy zasuwy. Powyższy fakt zgłosić Inspektorowi Nadzoru.

PLAN ZAGOSPODAROWANIA TERENU

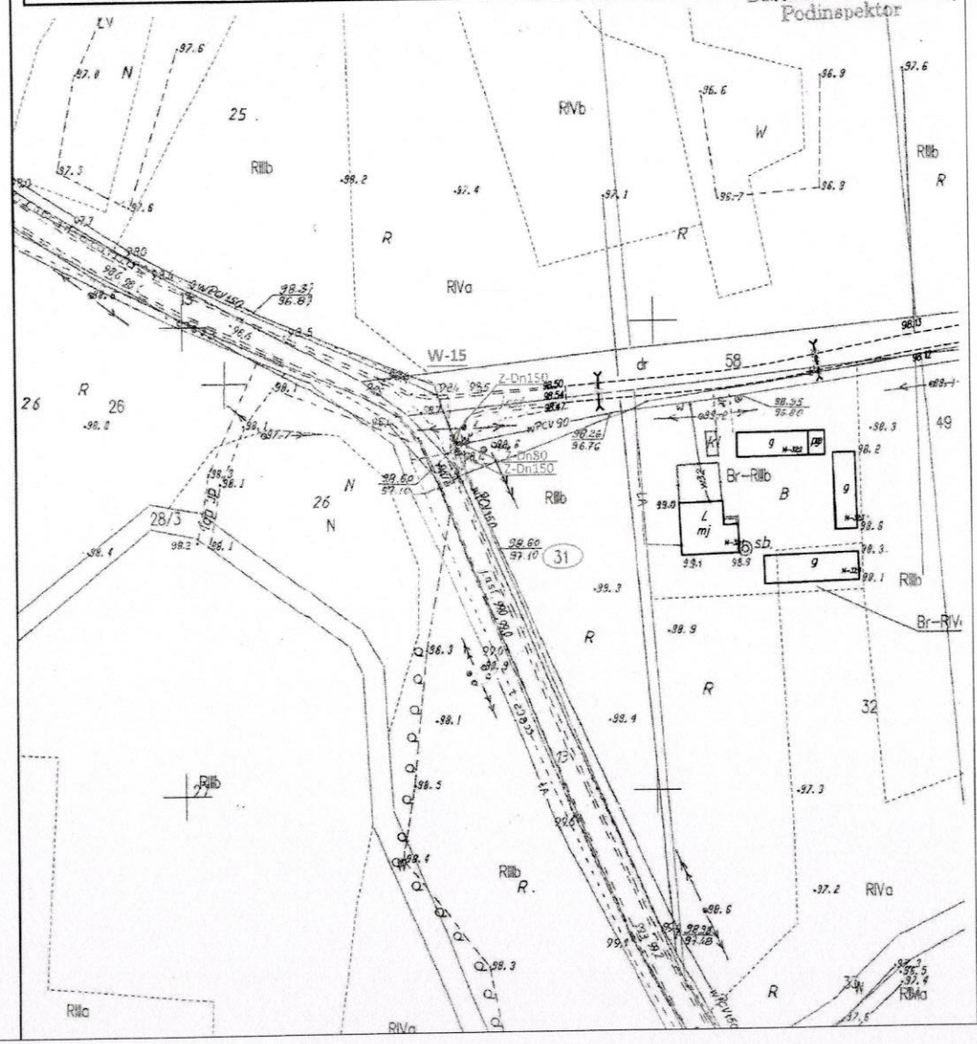
OBIEKT:	PRZEBUDOWA SIECI WODOCIĄGOWEJ W GMINIE BONIEWO - BUDOWA WĘZŁÓW WODOCIĄGOWYCH NA ISTNIEJĄCYCH RUROCIĄGACH	
TYTUŁ:	WĘZEŁ NR 14	
INWESTOR:	GMINA BONIEWO UL. SZKOLNA 28, 87-851 BONIEWO	
ADRES:	GMINA BONIEWO, ŁĄKI MARKOWE, DZ.NR 75/3	
PROJEKTANT:	MGR INŻ. MACIEJ CZAPLICKI SPECJALNOŚĆ INSTALACYJNA KUP/0046/POOS/05 KUP/0057/OWOS/05	SKALA 1:1000 12. 2016 RYS 11

KOPIA MAPY ZASADNICZEJ
Skala 1:1000

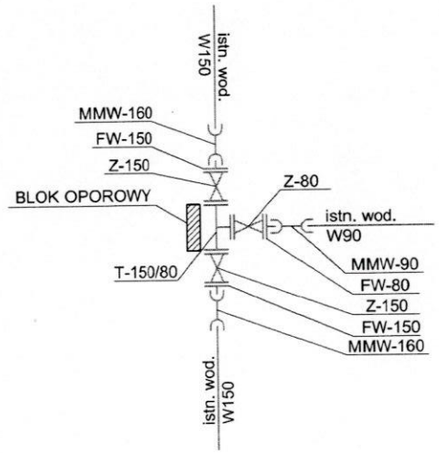
Jednostka ewidencyjna : 041803_2 Boniewo
Obręb ewidencyjny : 0014 Łąki Markowe
Numer działki ewid. :
Identyfikator zgłoszenia : GGN.6642.3209.2016

Układ współrzędnych: 2000 strefa 6 Układ wysokościowy: Kronsztadt 60
Godło mapy:
↑ X = 5815847.24
→ Y = 6563664.37
współrzędne lewego dolnego narożnika ramki

Organ prowadzący państwowy zasób geodezyjny i kartograficzny	STAROSTA WŁOCŁAWSKI
Nazwa materiału zasobu	
Identyfikator ewidencyjny materiału zasobu	GGN.6642.
Data wykonania kopii	18.10.2016
Imię, nazwisko i podpis osoby reprezentującej organ	Z up. Starosty Sławomir Bożena Skarbińska Podinspektor staz. osr



W-15



Oznaczenia schemat:
Z - zasuwa kołnierzowa PN10
T - trójnik żeliwny kołnierzowy PN10
FW - króciec jednokołnierzowy PN10
R - zwężka kołnierzowa PN10
MMW- nasuwka PVC PN10

UWAGA: średnice według schematu.

Oznaczenia mapa:
Z-Dn100 - zasuwa kołnierzowa DN100

Uwaga:
Po wykonaniu odkrywki, w przypadku zastania innej średnicy wodociągu niż zakładano w projekcie należy wykonać korekty średnicy zasuwy. Powyższy fakt zgłosić Inspektorowi Nadzoru.

PLAN ZAGOSPODAROWANIA TERENU

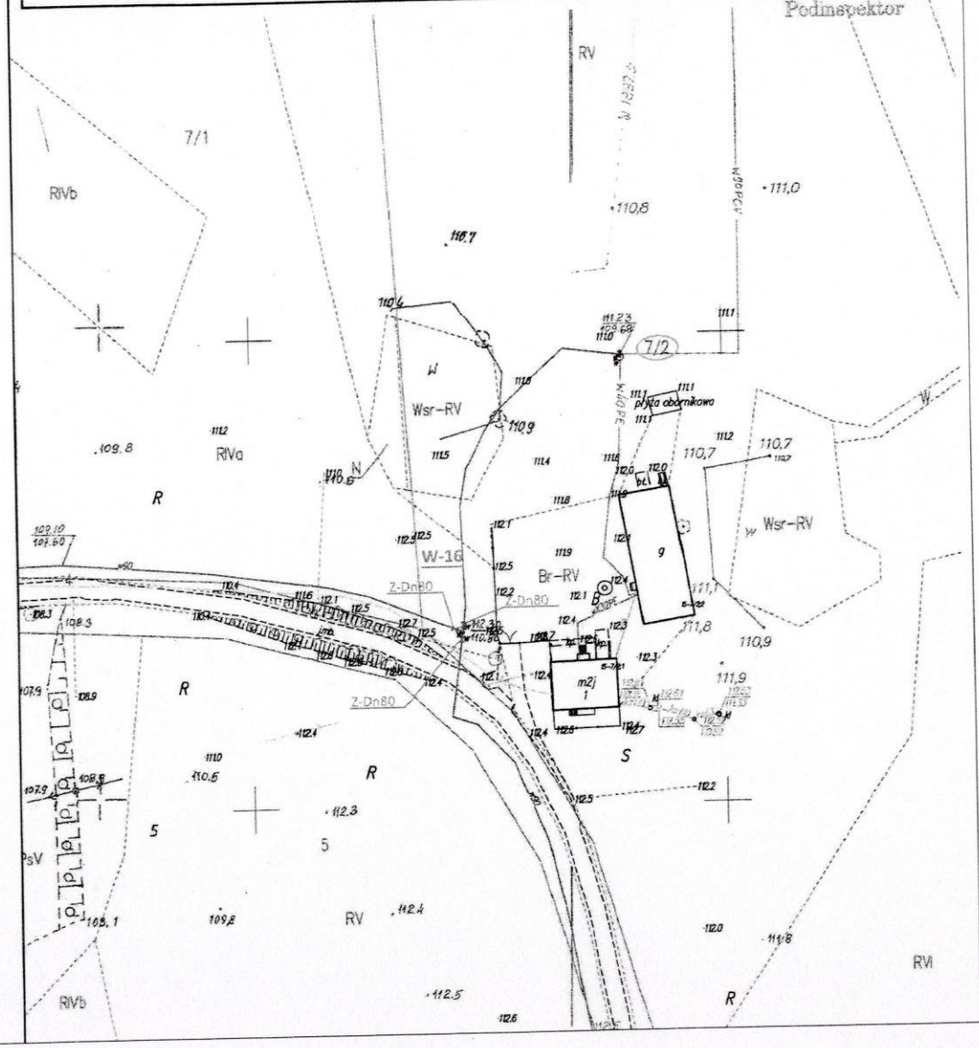
OBIEKT:	PRZEBUDOWA SIECI WODOCIĄGOWEJ W GMINIE BONIEWO - BUDOWA WĘZŁÓW WODOCIĄGOWYCH NA ISTNIEJĄCYCH RUROCIĄGACH
TYTUŁ:	WĘZEŁ NR 15
INWESTOR:	GMINA BONIEWO UL. SZKOLNA 28, 87-851 BONIEWO
ADRES:	GMINA BONIEWO, ŁĄKI MARKOWE, DZ.NR 31
PROJEKTANT:	MGR INŻ. MACIEJ CZAPLICKI SPECJALNOŚĆ INSTALACYJNA KUP/0046/POOS/05 KUP/0057/OWOS/05
	SKALA 1:1000
	12. 2016
	RYS 12

KOPIA MAPY ZASADNICZEJ
Skala 1:1000

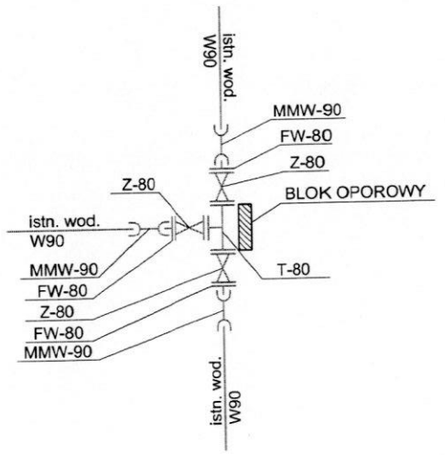
Jednostka ewidencyjna : 041803_2 Boniewo
Obręb ewidencyjny : 0015 Łączewna
Numer działki ewid. :
Identyfikator zgłoszenia : GGN.6642. 3209. 2016

Układ współrzędnych: 2000 strefa 6 Układ wysokościowy: Kronsztadt 60
Godło mapy:
↑ X = 5812949.95
→ Y = 6562550.49
współrzędne lewego dolnego narożnika ramki

Organ prowadzący państwowy zasób geodezyjny i kartograficzny	STAROSTA WŁOCŁAWSKI
Nazwa materiału zasobu	
Identyfikator ewidencyjny materiału zasobu	GGN.6642
Data wykonania kopii	18.10.2016
Imię, nazwisko i podpis osoby reprezentującej organ	Z up. Starosty Włocławskiego Beata Skowrońska Podinspektor staż. osr



W-16



Oznaczenia schemat:
Z - zasuwa kołnierzowa PN10
T - trójnik żeliwny kołnierzowy PN10
FW - króciec jednokołnierzowy PN10
R - zwężka kołnierzowa PN10
MMW- nasuwka PVC PN10

UWAGA: średnice według schematu.

Oznaczenia mapa:
Z-Dn100 - zasuwa kołnierzowa DN100

Uwaga:
Po wykonaniu odkrywki, w przypadku zastania innej średnicy wodociągu niż zakładano w projekcie należy wykonać korekty średnicy zasuwy. Powyższy fakt zgłosić Inspektorowi Nadzoru.

PLAN ZAGOSPODAROWANIA TERENU

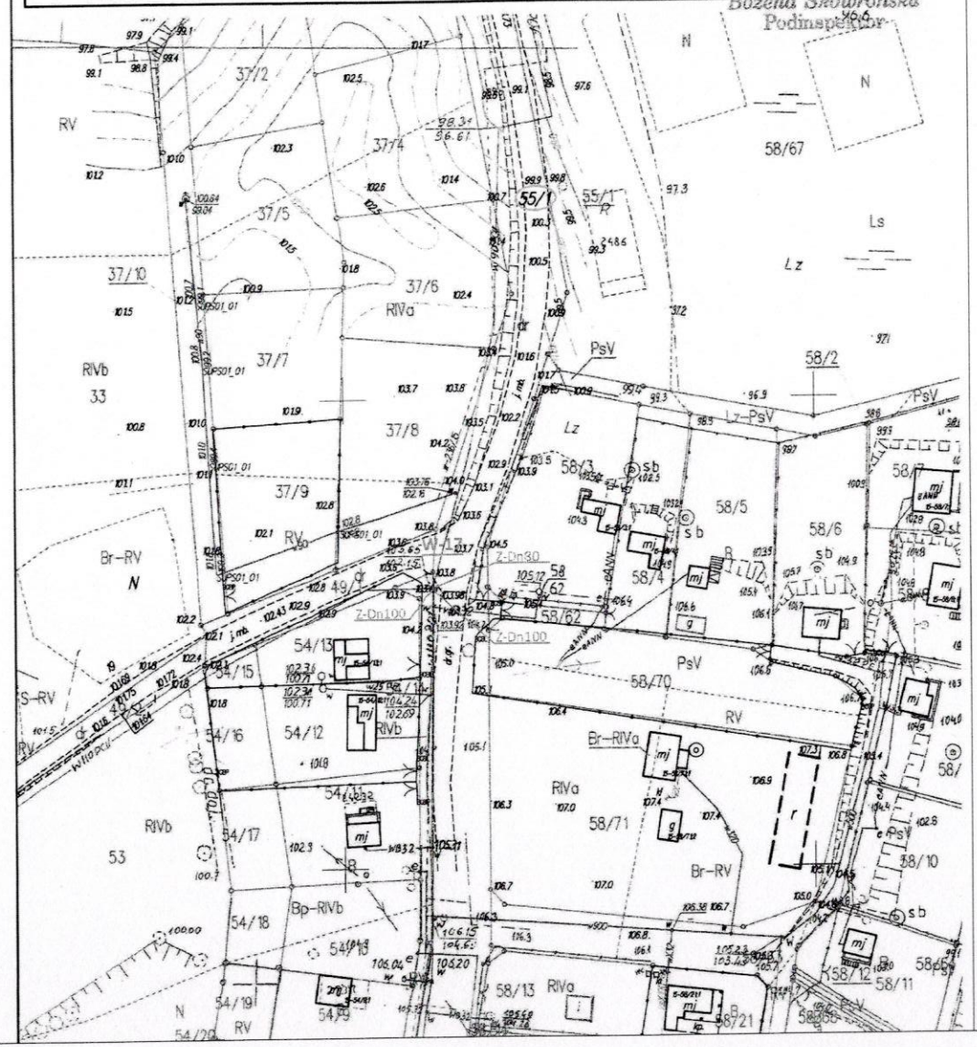
OBIEKT:	PRZEBUDOWA SIECI WODOCIĄGOWEJ W GMINIE BONIEWO - BUDOWA WĘZŁÓW WODOCIĄGOWYCH NA ISTNIEJĄCYCH RUROCIĄGACH		
TYTUŁ:	WĘZEŁ NR 16		
INWESTOR:	GMINA BONIEWO UL. SZKOLNA 28, 87-851 BONIEWO		
ADRES:	GMINA BONIEWO, ŁĄCZEWNA, DZ.NR 7/2		
PROJEKTANT:	MGR INŻ. MACIEJ CZAPLICKI SPECJALNOŚĆ INSTALACYJNA KUP/0046/POOS/05 KUP/0057/OWOS/05		SKALA 1:1000 12. 2016 RYS 13

KOPIA MAPY ZASADNICZEJ
Skala 1:1000

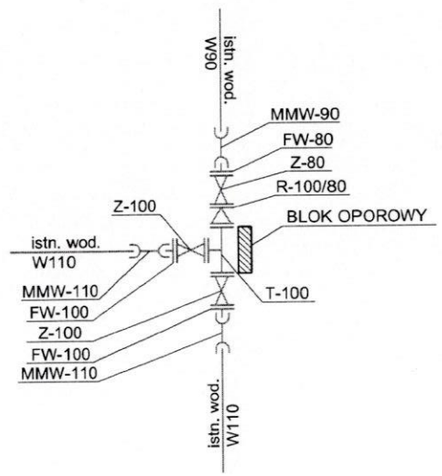
Jednostka ewidencyjna : 041803_2 Boniewo
Obręb ewidencyjny : 0015 Łączewna
Numer działki ewid. :
Identyfikator zgłoszenia : GGN.6642.3209.2016

Układ współrzędnych: 2000 strefa 6 Układ wysokościowy: Kronsztadt 60
Godło mapy:
↑ X = 5813963.05
→ Y = 6564530.31
współrzędne lewego dolnego narożnika ramki

Organ prowadzący państwowy zasób geodezyjny i kartograficzny	STAROSTA WŁOCŁAWSKI
Nazwa materiału zasobu	
Identyfikator ewidencyjny materiału zasobu	GGN.6642.
Data wykonania kopii	17.10.2016
Imię, nazwisko i podpis osoby reprezentującej organ	Z up. Starosty Bożena Skowrońska Podinspektor



W-17



Oznaczenia schemat:
Z - zasuwa kołnierzowa PN10
T - trójnik żeliwny kołnierzowy PN10
FW - króciec jednokołnierzowy PN10
R - zwężka kołnierzowa PN10
MMW- nasuwka PVC PN10

UWAGA: średnice według schematu.

Oznaczenia mapa:
Z-Dn100 - zasuwa kołnierzowa DN100

Uwaga:
Po wykonaniu odkrywki, w przypadku zastania innej średnicy wodociągu niż zakładano w projekcie należy wykonać korekty średnicy zasuwy. Powyższy fakt zgłosić Inspektorowi Nadzoru.

PLAN ZAGOSPODAROWANIA TERENU

OBIEKT:	PRZEBUDOWA SIECI WODOCIĄGOWEJ W GMINIE BONIEWO - BUDOWA WĘZŁÓW WODOCIĄGOWYCH NA ISTNIEJĄCYCH RUROCIĄGACH		
TYTUŁ:	WĘZEŁ NR 17		
INWESTOR:	GMINA BONIEWO UL. SZKOLNA 28, 87-851 BONIEWO		
ADRES:	GMINA BONIEWO, ŁĄCZEWNA, DZ.NR 55/1		
PROJEKTANT:	MGR INŻ. MACIEJ CZAPLICKI SPECJALNOŚĆ INSTALACYJNA KUP/0046/POOS/05 KUP/0057/OWOS/15		SKALA 1:1000 12. 2016 RYS 14

KOPIA MAPY ZASADNICZEJ
Skala 1:1000

Jednostka ewidencyjna : 041803_2 Boniewo
Obręb ewidencyjny : 0019 Grójec
Numer działki ewid. :
Identyfikator zgłoszenia : GGN.6642. 3209. 2016

Układ współrzędnych: 2000 strefa 6 Układ wysokościowy: Kronsztadt 60
Godło mapy:
↑ X = 5816395.60
→ Y = 6558685.26
współrzędne lewego dolnego narożnika ramki

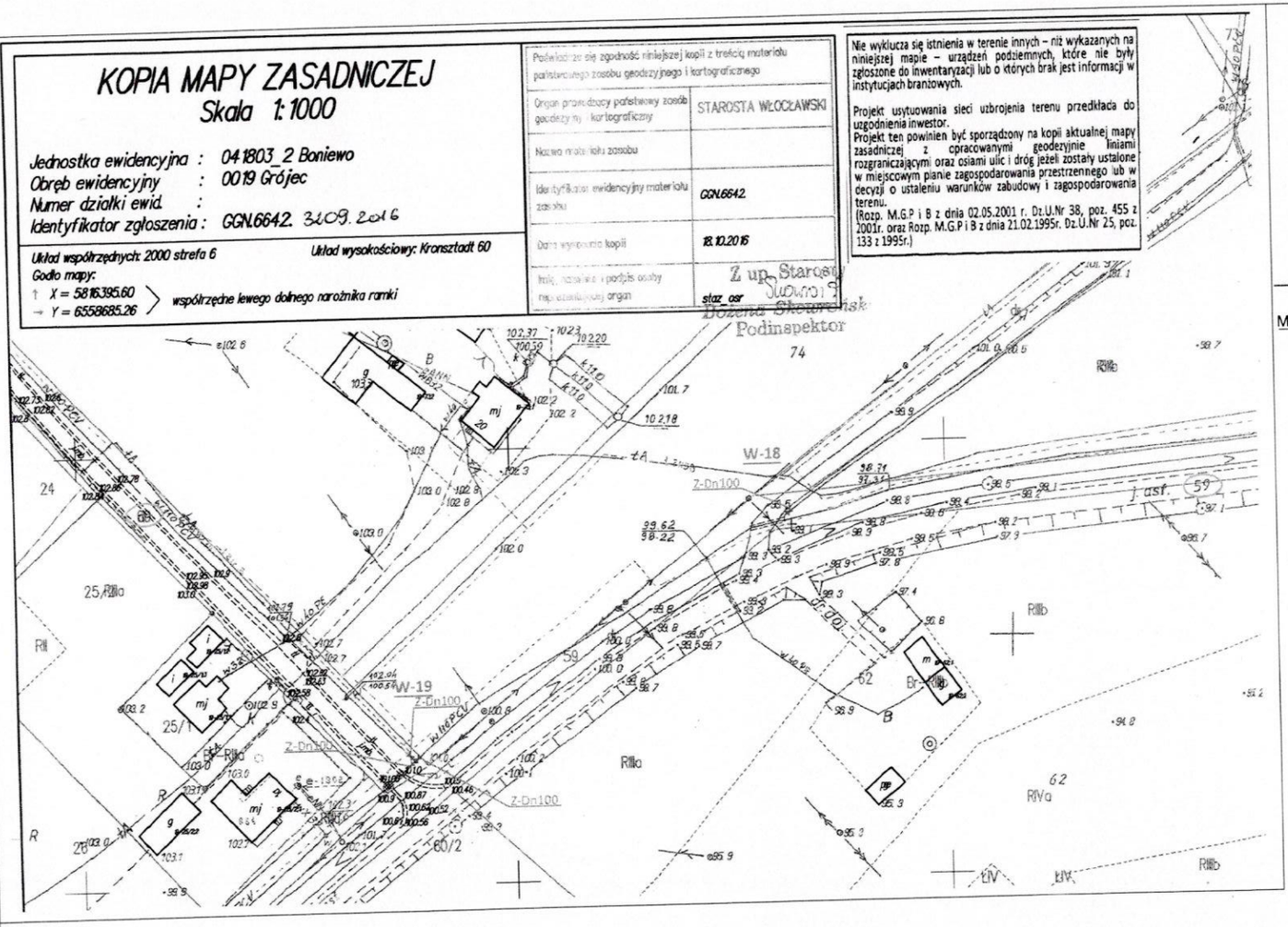
Poświadcza się zgodność niniejszej kopii z treścią materiału państwowego zasobu geodezyjnego i kartograficznego

Organ prowadzący państwowy zasób geodezyjny i kartograficzny	STAROSTA WŁOCŁAWSKI
Nazwa materiału zasobu	
Identyfikator ewidencyjny materiału zasobu	GGN.6642.
Data wykonania kopii	18.10.2016
Imię, nazwisko i podpis osoby reprezentującej organ	staz. osr

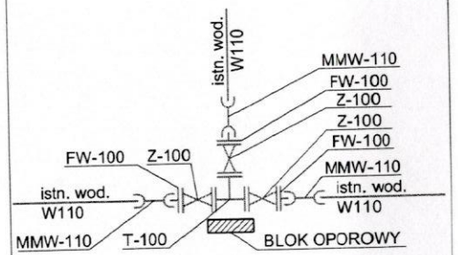
Z up. Starosty
Dorota Skowroński
Podinspektor

Nie wyklucza się istnienia w terenie innych – niż wykazanych na niniejszej mapie – urządzeń podziemnych, które nie były zgłoszone do inwentaryzacji lub o których brak jest informacji w instytucjach branżowych.

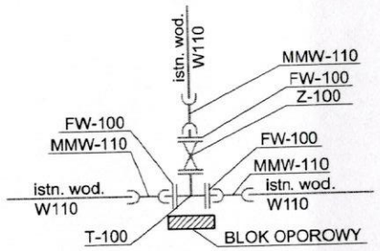
Projekt usytuowania sieci uzbrojenia terenu przedkłada do uzgodnienia inwestor.
Projekt ten powinien być sporządzony na kopii aktualnej mapy zasadniczej z opracowanymi geodezyjnie liniami rozgraniczającymi oraz osiami ulic i dróg jeżeli zostały ustalone w miejscowym planie zagospodarowania przestrzennego lub w decyzji o ustaleniu warunków zabudowy i zagospodarowania terenu.
(Rozp. M.G.P i B z dnia 02.05.2001 r. Dz.U.Nr 38, poz. 455 z 2001r. oraz Rozp. M.G.P i B z dnia 21.02.1995r. Dz.U.Nr 25, poz. 133 z 1995r.)



w-18



w-19



Oznaczenia schemat:
Z - zasuwa kołnierzowa PN10
T - trójnik żeliwny kołnierzowy PN10
FW - króciec jednokołnierzowy PN10
R - zwężka kołnierzowa PN10
MMW- nasuwka PVC PN10

UWAGA: średnice według schematu.

Oznaczenia mapa:
Z-Dn100 - zasuwa kołnierzowa DN100

Uwaga:
Po wykonaniu odkrywki, w przypadku zastania innej średnicy wodociągu niż zakładano w projekcie należy wykonać korekty średnicy zasuwy. Powyższy fakt zgłosić Inspektorowi Nadzoru.

PLAN ZAGOSPODAROWANIA TERENU

OBIEKT:	PRZEBUDOWA SIECI WODOCIĄGOWEJ W GMINIE BONIEWO - BUDOWA WĘZŁÓW WODOCIĄGOWYCH NA ISTNIEJĄCYCH RUROCIĄGACH
TYTUŁ:	WĘZEŁ NR 18, WĘZEŁ NR 19
INWESTOR:	GMINA BONIEWO UL. SZKOLNA 28, 87-851 BONIEWO
ADRES:	GMINA BONIEWO, GRÓJEC, DZ.NR 69, 59
PROJEKTANT:	MGR INŻ. MACIEJ CZAPLICKI SPECJALNOŚĆ INSTALACYJNA KUP/0046/POOS/05 KUP/0057/OWOS/05
	SKALA 1:1000
	12. 2016
	RYS 15

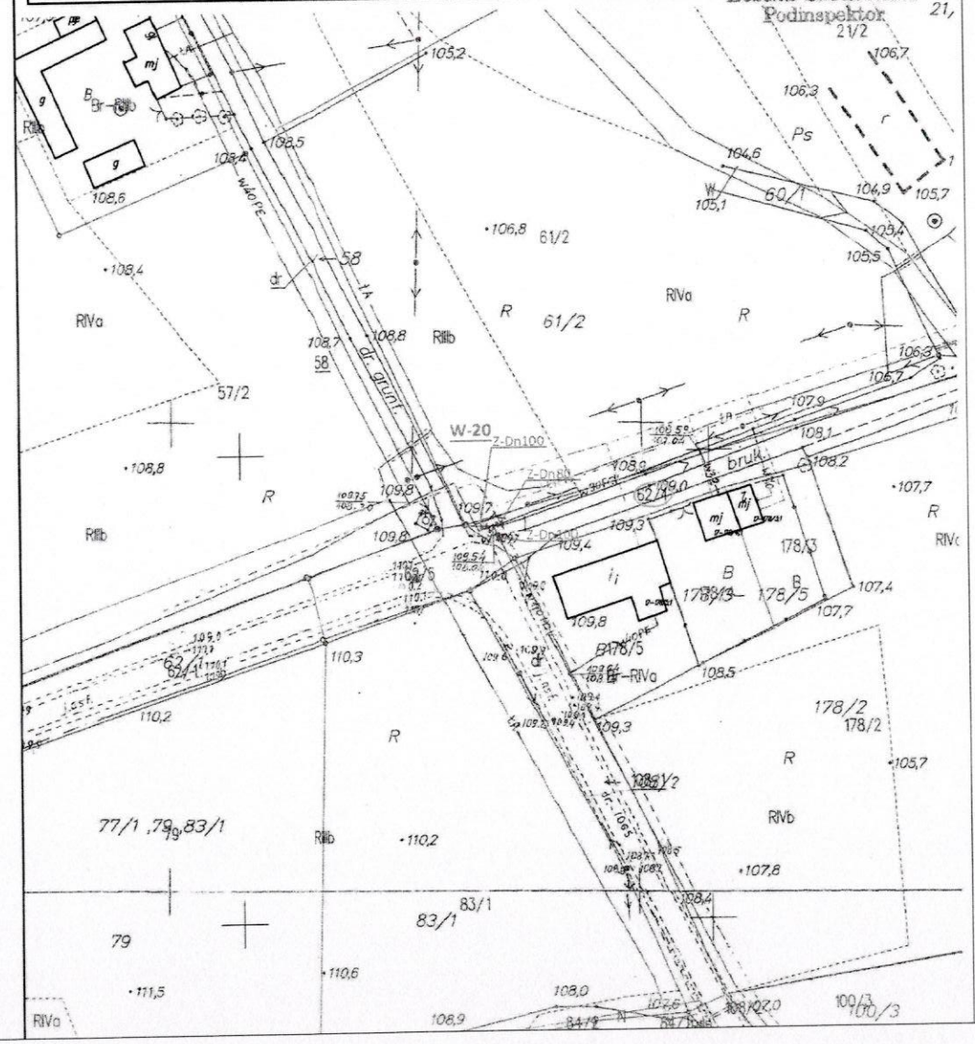
KOPIA MAPY ZASADNICZEJ
Skala 1:1000

Jednostka ewidencyjna : 041803_2 Boniewo
Obręb ewidencyjny : 0017 Łąki Wielkie
Numer działki ewid. :
Identyfikator zgłoszenia : GGN.6642.3209.2016

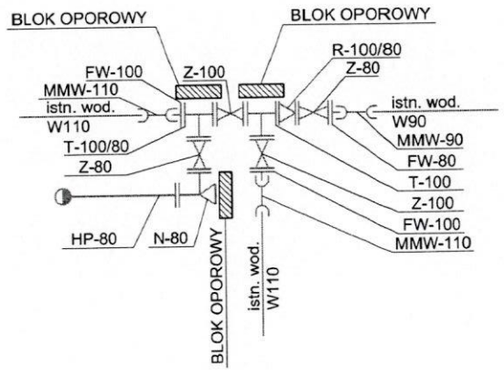
Układ współrzędnych: 2000 strefa 6 Układ wysokościowy: Kronsztadt 60
Godło mapy:
↑ X = 5814175.26
→ Y = 6562252.63
współrzędne lewego dolnego narożnika ramki

Poświadcza się zgodność niniejszej kopii z treścią materiału państwowego zasobu geodezyjnego i kartograficznego	
Organ prowadzący państwowy zasób geodezyjny i kartograficzny	STAROSTA WŁOCŁAWSKI
Nazwa materiału zasobu	
Identyfikator ewidencyjny materiału zasobu	GGN.6642.
Data wykonania kopii	17.10.2016
Imię, nazwisko i podpis osoby reprezentującej organ	Z up. Starosty staz. osr [illegible]

Bożena Skowrońska
Podinspektor



W-20



Oznaczenia schemat:

Z	- zasuwa kołnierzowa PN10
T	- trójnik żeliwny kołnierzowy PN10
FW	- króciec jednokołnierzowy PN10
R	- zwężka kołnierzowa PN10
MMW	- nasuwka PVC PN10
N	- kolano stopowe kołnierzowe PN10
HP	- hydrant przeciwpożarowy nadziemny PN10

UWAGA: średnice według schematu.

Oznaczenia mapa:
Z-Dn100 - zasuwa kołnierzowa DN100

Uwaga:
Po wykonaniu odkrywki, w przypadku zastania innej średnicy wodociągu niż zakładano w projekcie należy wykonać korekty średnicy zasuwy. Powyższy fakt zgłosić Inspektorowi Nadzoru.

PLAN ZAGOSPODAROWANIA TERENU

OBIEKT:	PRZEBUDOWA SIECI WODOCIĄGOWEJ W GMINIE BONIEWO - BUDOWA WĘZŁÓW WODOCIĄGOWYCH NA ISTNIEJĄCYCH RUROCIĄGACH
TYTUŁ:	WĘZEŁ NR 20
INWESTOR:	GMINA BONIEWO UL. SZKOLNA 28, 87-851 BONIEWO
ADRES:	GMINA BONIEWO, ŁĄKI WIELKIE, DZ.NR 62/4
PROJEKTANT:	MGR INŻ. MACIEJ CZAPLICKI SPECJALNOŚĆ INSTALACYJNA KUP/0046/POOS/05 KUP/0057/OWOS/05
SKALA 1:1000	
12. 2016	
RYS 16	