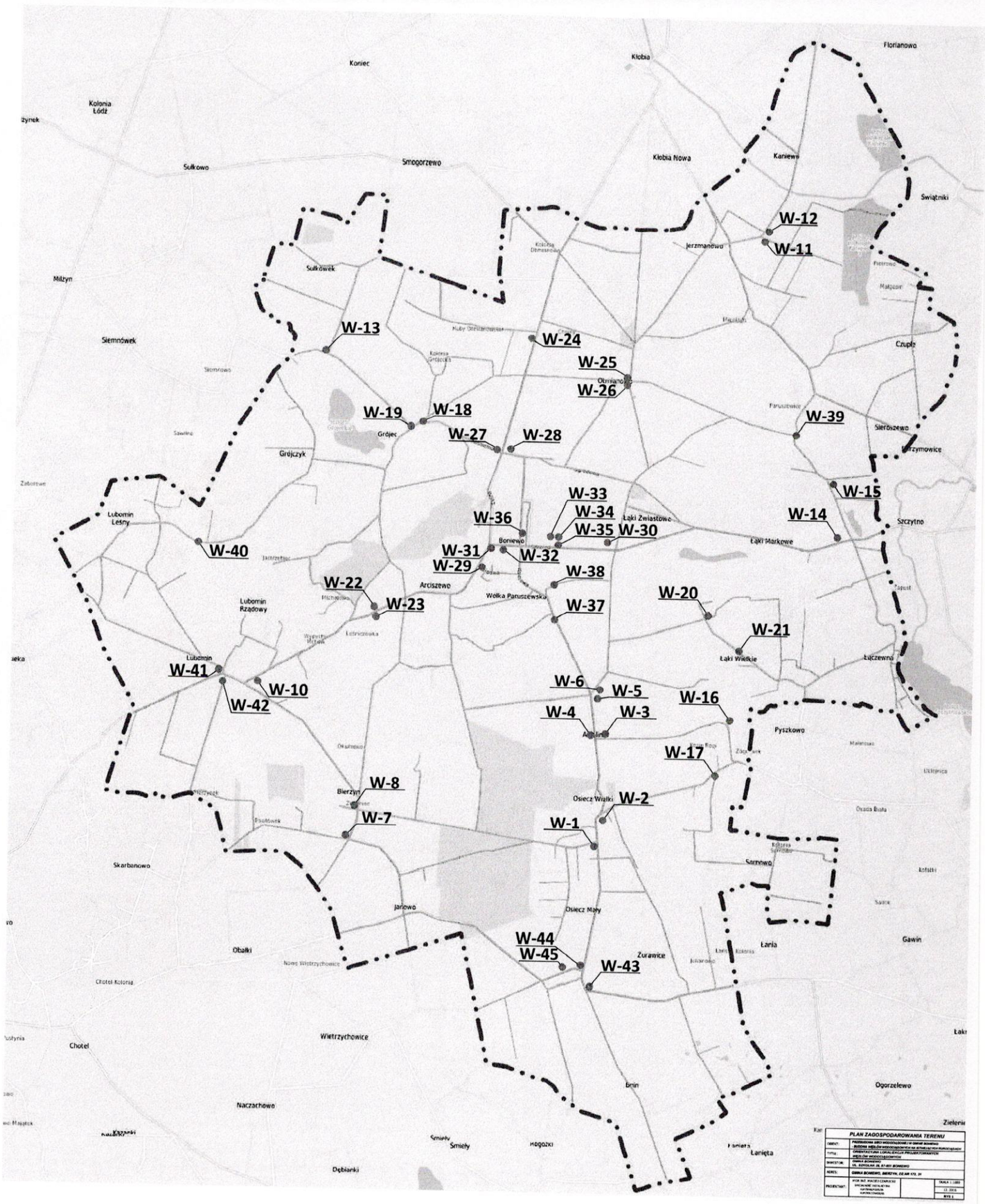

W-1
W-2
W-3
W-4
W-5
W-6
W-7
W-8
W-10
W-11
W-12
W-13
W-14
W-15
W-16
W-17
W-18
W-19
W-20
W-21
W-22
W-23
W-24
W-25
W-26
W-27
W-28
W-29
W-30
W-31
W-32
W-33
W-34
W-35
W-36
W-37
W-38
W-39
W-40
W-41
W-42
W-43
W-44
W-45
Koniec
Kłobia
Florianowo
Kolonia Łódź
Sułkowo
Smogorzewo
Kłobia Nowa
Kaniewo
Świątniki
Jerzmanowo
Sułkówek
Milzyn
Siemnówek
Czupta
Obrowanki
Grójec
Grójczyk
Sieroszewo
Krzymowice
Szczytno
Łaki Zwiastowe
Łaki Markowe
Boniewo
Arciszewo
Wólka Paruszewska
Lubomin Leśny
Lubomin Rządowy
Lubomin
Łaki Wielkie
Łuczewna
Pyszkowo
Osiecz Wałki
Osiecz Mały
Bierzyn
Skarbanowo
Janowo
Obałki
Nowe Wietrzychowice
Chotel Kolonia
Chotel
Wietrzychowice
Żurawice
Łania
Gawin
Samowo
Naczachowo
Bnin
Ogorzelewo
Smiely
Hogozki
Łanięta
Dębianki
PLAN ZAGOSPODAROWANIA TERENU

KOPIA MAPY ZASADNICZEJ
Skala 1:1000

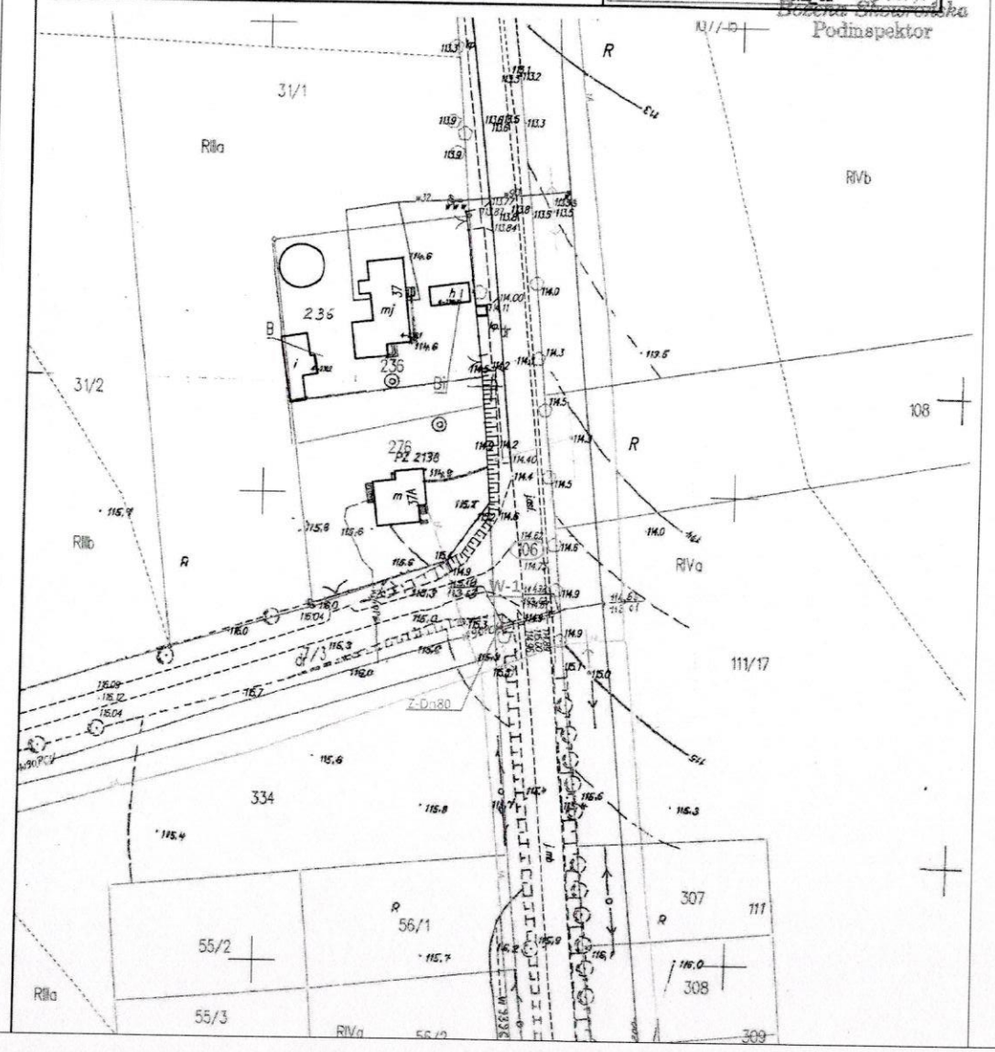
Jednostka ewidencyjna : 041803_2 Boniewo
Obręb ewidencyjny : 0004 Osiecz Wielki
Numer działki ewid. :
Identyfikator zgłoszenia : GGN.6642.3209.2016

Układ współrzędnych: 2000 strefa 6 Układ wysokościowy: Kronsztadt 60
Godło mapy:
↑ X = 581482.61
→ Y = 656049.52
współrzędne lewego dolnego narożnika ramki

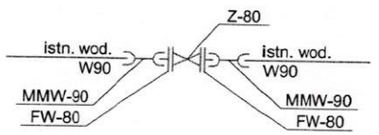
Potwierdzenie zgodności treściowej kopii z bazą danych państwowego zasobu geodezyjnego i kartograficznego	
Organ prowadzący państwowy zasób geodezyjny i kartograficzny	STAROSTA WŁOCŁAWSKI
Nazwa materiału zasobu	
Identyfikator ewidencyjny materiału zasobu	GGN.6642.
Data wykonania kopii	17.10.2016
Imię, nazwisko i podpis osoby reprezentującej organ	Z up. Starosty staz. osr Bożena Skowrońska Podinspektor

Nie w ninie zgłos insty

Proje ugo Proje zasa rozg w m decy tere (Roz 2001 133



W-1



Oznaczenia schemat:
Z - zasuwa kołnierzowa PN10
T - trójnik żeliwny kołnierzowy PN10
FW - króciec jednokołnierzowy PN10
R - zwężka kołnierzowa PN10
MMW- nasuwka PVC PN10

UWAGA: średnice według schematu.

Oznaczenia mapa:
Z-Dn100 - zasuwa kołnierzowa DN100

Uwaga:
Po wykonaniu odkrywki, w przypadku zastania innej średnicy wodociągu niż zakładano w projekcie należy wykonać korekty średnicy zasuwy. Powyższy fakt zgłosić Inspektorowi Nadzoru.

PLAN ZAGOSPODAROWANIA TERENU

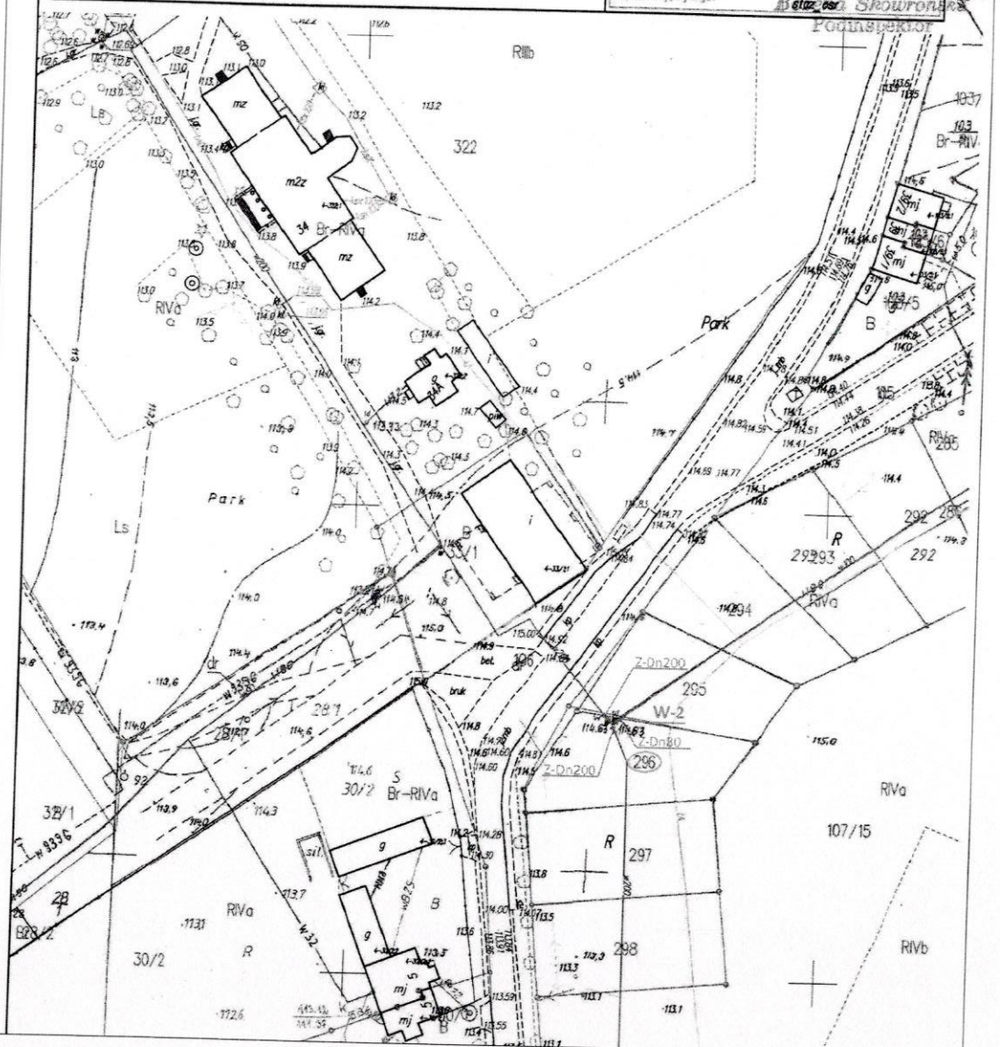
OBIEKT:	PRZEBUDOWA SIECI WODOCIĄGOWEJ W GMINIE BONIEWO - BUDOWA WĘZŁÓW WODOCIĄGOWYCH NA ISTNIEJĄCYCH RUROCIĄGACH	
TYTUŁ:	WĘZEŁ NR 1	
INWESTOR:	GMINA BONIEWO UL. SZKOLNA 28, 87-851 BONIEWO	
ADRES:	GMINA BONIEWO, OSIECZ WIELKI, DZ.NR 106	
PROJEKTANT:	MGR INŻ. MACIEJ CZAPLICKI SPECJALNOŚĆ INSTALACYJNA KUP/0046/POOS/05 KUP/0057/OWOS/05	SKALA 1:100 12. 2016 RYS 2

KOPIA MAPY ZASADNICZEJ
Skala 1:1000

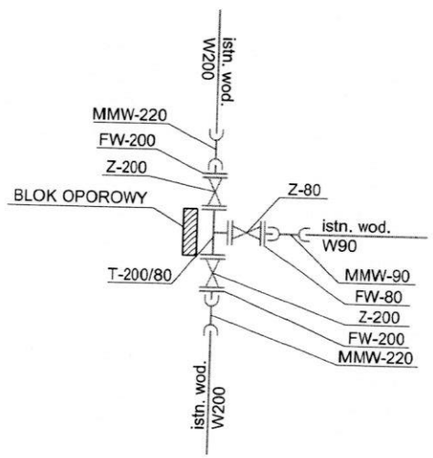
Jednostka ewidencyjna : 041803_2 Boniewo
Obręb ewidencyjny : 0004 Osiecz Wielki
Numer działki ewid. :
Identyfikator zgłoszenia : GGN.6642. 3209.2016

Organ prowadzący państwowy zasób geodezyjny i kartograficzny	STAROSTA WŁOCŁAWSKI
Nazwa materiału zasobu	
Identyfikator ewidencyjny materiału zasobu	GGN.6642.
Data wykonania kopii	18.10.2016
Imię, nazwisko i podpis osoby reprezentującej organ	Z-up. Starosty Sławomir Skowroński Podinspektor

Układ współrzędnych: 2000 strefa 6 Układ wysokościowy: Kronsztadt 60
Godło mapy:
↑ X = 5811784.06
→ Y = 6561029.34 > współrzędne lewego dolnego narożnika ramki



W-2



Oznaczenia schemat:
Z - zasuwa kołnierzowa PN10
T - trójnik żeliwny kołnierzowy PN10
FW - króciec jednokołnierzowy PN10
R - zwężka kołnierzowa PN10
MMW- nasuwka PVC PN10

UWAGA: średnice według schematu.

Oznaczenia mapa:
Z-Dn100 - zasuwa kołnierzowa DN100

Uwaga:
Po wykonaniu odkrywki, w przypadku zastania innej średnicy wodociągu niż zakładano w projekcie należy wykonać korekty średnicy zasuwy. Powyższy fakt zgłosić Inspektorowi Nadzoru.

PLAN ZAGOSPODAROWANIA TERENU

OBIEKT:	PRZEBUDOWA SIECI WODOCIĄGOWEJ W GMINIE BONIEWO - BUDOWA WĘZŁÓW WODOCIĄGOWYCH NA ISTNIEJĄCYCH RUROCIĄGACH		
TYTUŁ:	WĘZEŁ NR 2		
INWESTOR:	GMINA BONIEWO UL. SZKOLNA 28, 87-851 BONIEWO		
ADRES:	GMINA BONIEWO, OSIECZ WIELKI, DZ.NR 296		
PROJEKTANT:	MGR INŻ. MACIEJ CZAPLICKI SPECJALNOŚĆ INSTALACYJNA KUP/0046/POOS/05 KUP/0057/OWOS/05		SKALA 1:1000
			12. 2016
			RYS 3

KOPIA MAPY ZASADNICZEJ
Skala 1:1000

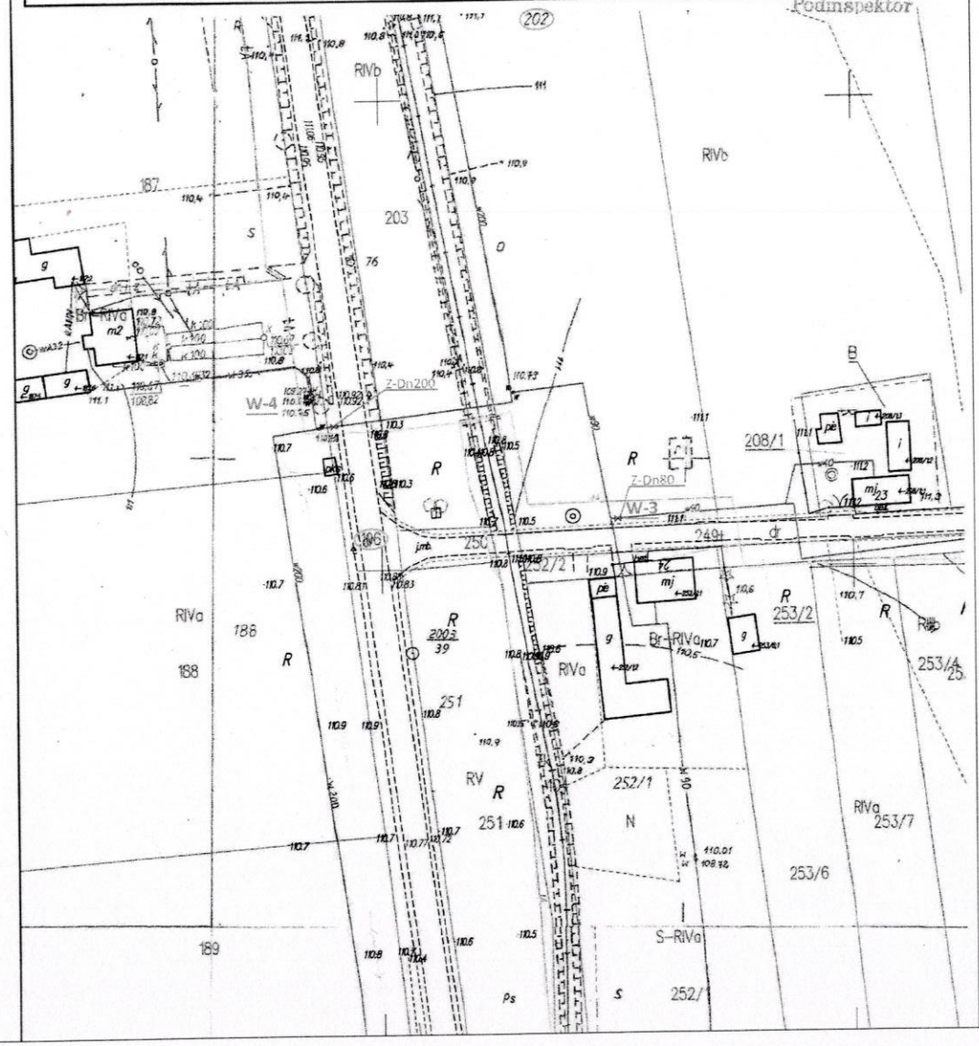
Jednostka ewidencyjna : 041803_2 Boniewo
Obręb ewidencyjny : 0004 Osiecz Wielki
Numer działki ewid. :
Identyfikator zgłoszenia : GGN.6642.3208.2016

Układ współrzędnych: 2000 strefa 6 Układ wysokościowy: Kronsztadt 60

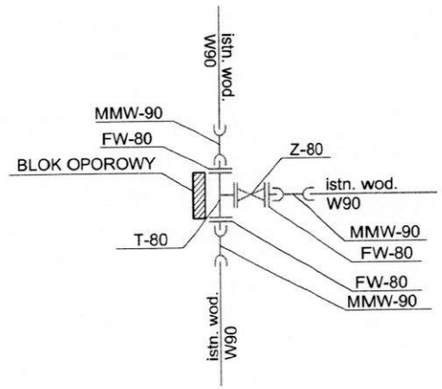
Godło mapy:
↑ X = 5812699.13
→ Y = 6561022.82
współrzędne lewego dolnego narożnika ramki

Podstawa aktualności niniejszej kopii z bazy materiałów państwowego zasobu geodezyjnego i kartograficznego

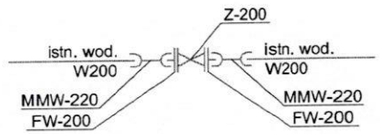
Organ prowadzący państwowy zasób geodezyjny i kartograficzny	STAROSTA WŁOCŁAWSKI
Nazwa materiału zasobu	
Identyfikator ewidencyjny materiału zasobu	GGN.6642.
Data wykonania kopii	18.10.2016
Imię, nazwisko i podpis osoby reprezentującej organ	Z up. Starosty Włocławskiego Joanna Skowrońska Podinspektor Staż. ds.



W-3



W-4



Oznaczenia schemat:
Z - zasuwa kołnierzowa PN10
T - trójnik żeliwny kołnierzowy PN10
FW - króciec jednokołnierzowy PN10
R - zwężka kołnierzowa PN10
MMW- nasuwka PVC PN10

UWAGA: średnice według schematu.

Oznaczenia mapa:
Z-Dn100 - zasuwa kołnierzowa DN100

Uwaga:
Po wykonaniu odkrywki, w przypadku zastania innej średnicy wodociągu niż zakładano w projekcie należy wykonać korekty średnicy zasuwy. Powyższy fakt zgłosić Inspektorowi Nadzoru.

PLAN ZAGOSPODAROWANIA TERENU

OBIEKT:	PRZEBUDOWA SIECI WODOCIĄGOWEJ W GMINIE BONIEWO - BUDOWA WĘZŁÓW WODOCIĄGOWYCH NA ISTNIEJĄCYCH RUROCIĄGACH
TYTUŁ:	WĘZEŁ NR 3, WĘZEŁ NR 4
INWESTOR:	GMINA BONIEWO UL. SZKOLNA 28, 87-851 BONIEWO
ADRES:	GMINA BONIEWO, OSIECZ WIELKI, DZ.NR 202, 106
PROJEKTANT:	MGR INŻ. MACIEJ CZAPLICKI SPECJALNOŚĆ INSTALACYJNA KUP/0046/POOS/05 KUP/0057/OWOS/05
SKALA 1:1000	
12. 2016	
RYS 4	

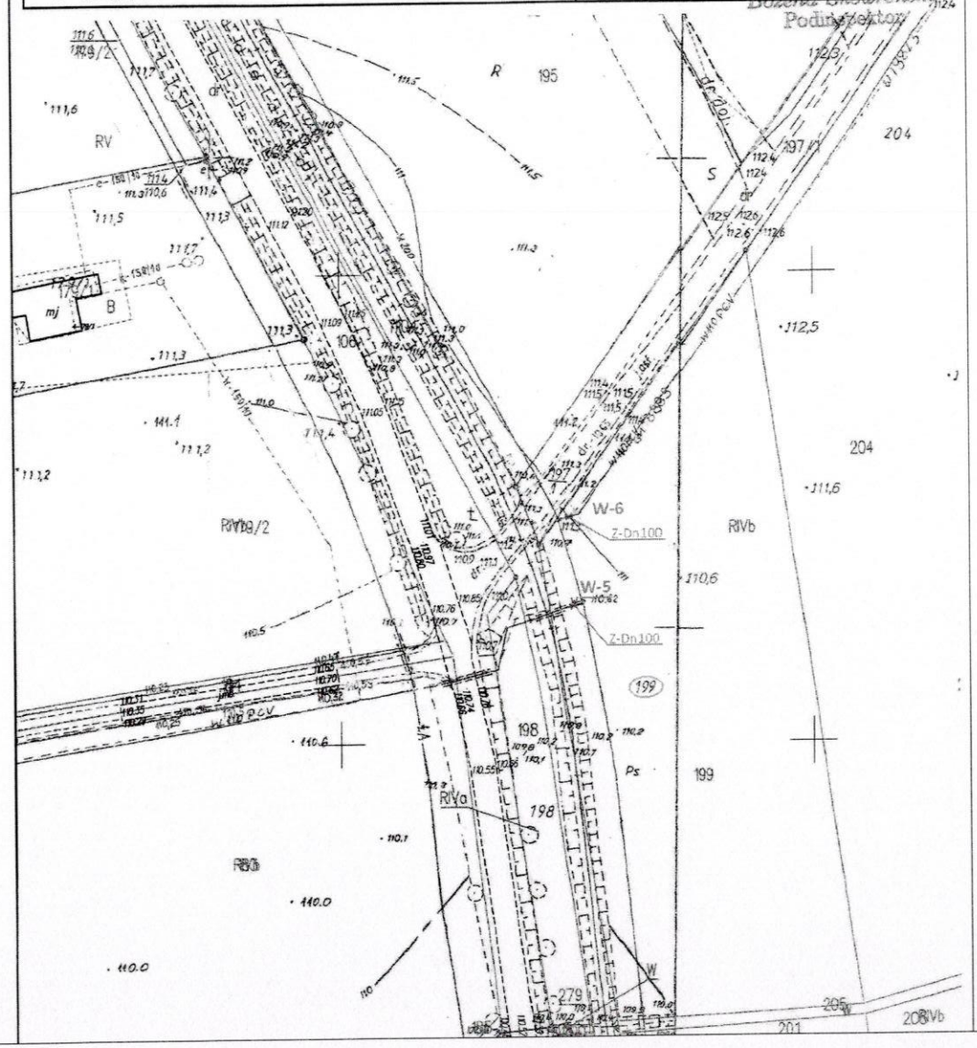
KOPIA MAPY ZASADNICZEJ
Skala 1:1000

Jednostka ewidencyjna : 041803_2 Boniewo
Obręb ewidencyjny : 0004 Osiecz Wielki
Numer działki ewid. :
Identyfikator zgłoszenia : GGN.6642. 3209. 2016

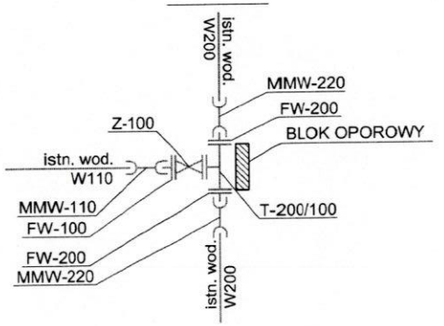
Układ współrzędnych: 2000 strefa 6 Układ wysokościowy: Kronsztadt 60
Godło mapy:
↑ X = 5813235.73
→ Y = 6560930.74
współrzędne lewego dolnego narożnika ramki

Organ prowadzący państwowy zasób geodezyjny i kartograficzny	STAROSTA WŁOCŁAWSKI
Nazwa materiału zasobu	
Identyfikator ewidencyjny materiału zasobu	GGN.6642.
Data wykonania kopii	18.10.2016
Imię, nazwisko i podpis osoby reprezentującej organ	staz. osr

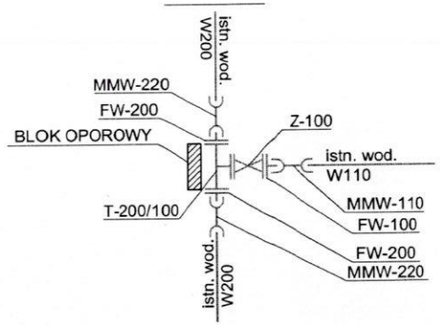
Z up. Starosty
Podinspektor



W – 5



W – 6



Oznaczenia schemat:
Z - zasuwa kołnierzowa PN10
T - trójnik żeliwny kołnierzowy PN10
FW - króciec jednokołnierzowy PN10
R - zwężka kołnierzowa PN10
MMW - nasuwka PVC PN10

UWAGA: średnice według schematu.

Oznaczenia mapa:
Z-Dn100 - zasuwa kołnierzowa DN100

Uwaga:
Po wykonaniu odkrywki, w przypadku zastania innej średnicy wodociągu niż zakładano w projekcie należy wykonać korekty średnicy zasuwy. Powyższy fakt zgłosić Inspektorowi Nadzoru.

PLAN ZAGOSPODAROWANIA TERENU

OBIEKT:	PRZEBUDOWA SIECI WODOCIĄGOWEJ W GMINIE BONIEWO - BUDOWA WĘZŁÓW WODOCIĄGOWYCH NA ISTNIEJĄCYCH RUROCIĄGACH
TYTUŁ:	WĘZEŁ NR 5, WĘZEŁ NR 6
INWESTOR:	GMINA BONIEWO UL. SZKOLNA 28, 87-851 BONIEWO
ADRES:	GMINA BONIEWO, OSIECZ WIELKI, DZ.NR 199
PROJEKTANT:	MGR INŻ. MACIEJ CZAPLICKI SPECJALNOŚĆ INSTALACYJNA KUP/0046/POOS/05 KUP/0057/OWOS/05
SKALA 1:1000	
11. 2016	
RYS 5	

KOPIA MAPY ZASADNICZEJ
Skala 1:1000

Jednostka ewidencyjna : 041803_2 Boniewo
Obręb ewidencyjny : 0008 Bierzyn
Numer działki ewid. :
Identyfikator zgłoszenia : GGN.6642. 3209.2016

Układ współrzędnych: 2000 strefa 6 Układ wysokościowy: Kronsztadt 60
Godło mapy:
↑ X = 581400.21
→ Y = 6558077.33
współrzędne lewego dolnego narożnika ramki

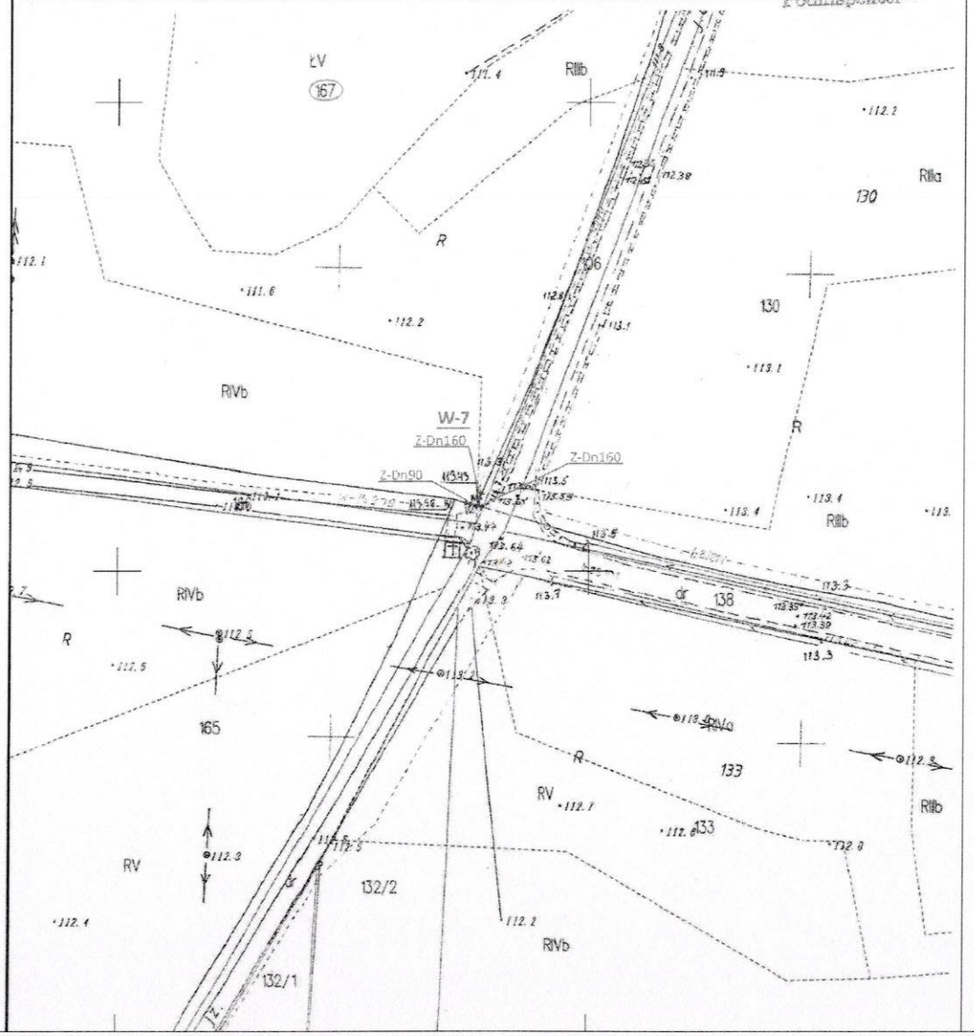
Potwierdzenie zgodności niniejszej kopii z treścią materiału państwowego zasobu geodezyjnego i kartograficznego

Organ prowadzący państwowy zasób geodezyjny i kartograficzny	STAROSTA WŁOCŁAWSKI
Nazwa materiału zasobu	
Identyfikator ewidencyjny materiału zasobu	GGN.6642.
Data wykonania kopii	18.10.2016
Imię, nazwisko i podpis osoby reprezentującej organ	starszy inspektor

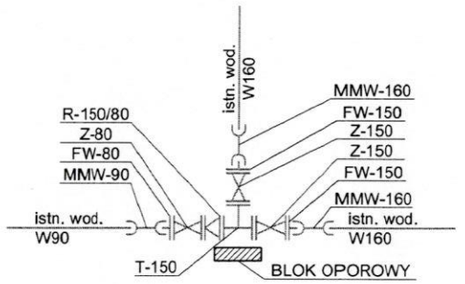
Z up. Starosty
Dorota Skowrońska
Główny Specjalista

Nie ninie zgłos listy

Proje uzgo Proje zasa rozg w m decy tere (Roz 2001 133;



W – 7



Oznaczenia schemat:
Z - zasuwa kołnierzowa PN10
T - trójnik żeliwny kołnierzowy PN10
FW - króciec jednokołnierzowy PN10
R - zwężka kołnierzowa PN10
MMW- nasuwka PVC PN10

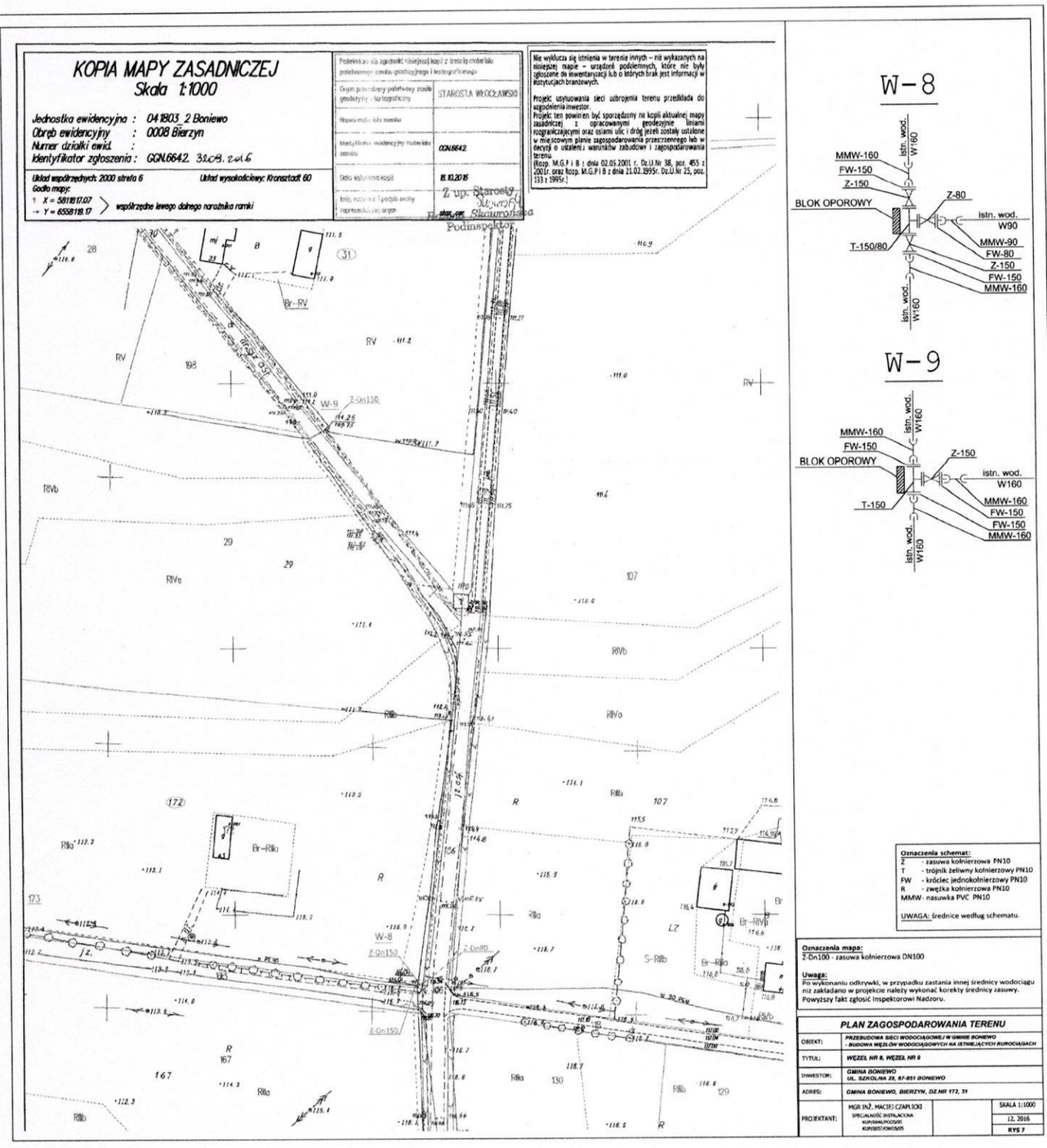
UWAGA: średnice według schematu.

Oznaczenia mapa:
Z-Dn100 - zasuwa kołnierzowa DN100

Uwaga:
Po wykonaniu odkrywki, w przypadku zastania innej średnicy wodociągu niż zakładano w projekcie należy wykonać korekty średnicy zasuwy. Powyższy fakt zgłosić Inspektorowi Nadzoru.

PLAN ZAGOSPODAROWANIA TERENU

OBIEKT:	PRZEBUDOWA SIECI WODOCIĄGOWEJ W GMINIE BONIEWO - BUDOWA WĘZŁÓW WODOCIĄGOWYCH NA ISTNIEJĄCYCH RUROCIĄGACH		
TYTUŁ:	WĘZEŁ NR 7		
INWESTOR:	GMINA BONIEWO UL. SZKOLNA 28, 87-851 BONIEWO		
ADRES:	GMINA BONIEWO, BIERZYN, DZ.NR 167		
PROJEKTANT:	MGR INŻ. MACIEJ CZAPLICKI SPECJALNOŚĆ INSTALACYJNA KUP/0046/POOS/05 KUP/0057/OWOS/05		SKALA 1:1000
			12. 2016
			RYS 6

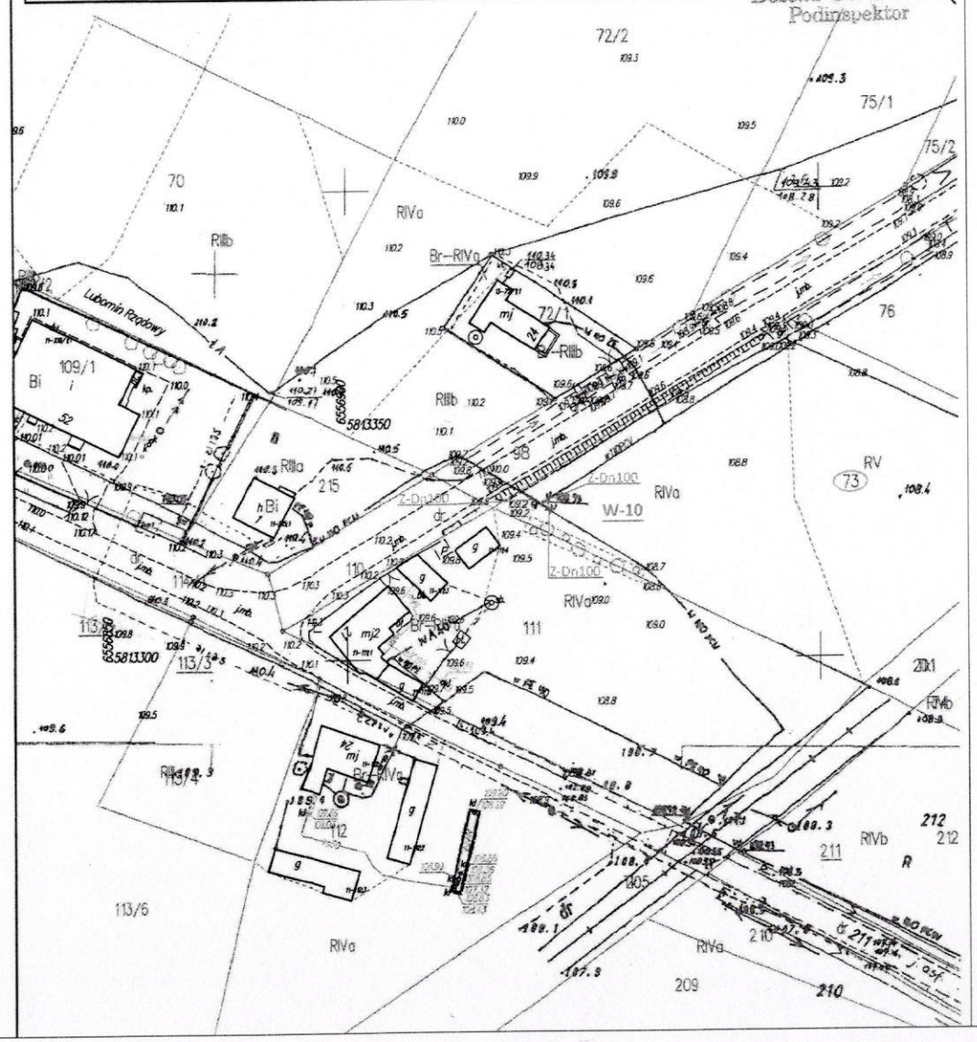

KOPIA MAPY ZASADNICZEJ
Skala 1:1000
Jednostka ewidencyjna : 041803_2 Boniewo
Obręb ewidencyjny : 0008 Bierzyn
Numer działki ewid. :
Identyfikator zgłoszenia : GGN.6642. 382.2016
Układ współrzędnych: 2000 strefa 6
Układ wysokościowy: Kronsztadt 60
Godło mapy:
1 X = 5818117.07
Y = 6558118.17
współrzędne lewego dolnego narożnika ramki
STAROSTA WROCŁAWSKI
GGN.6642
15.10.2015
Z up. Starosty
Sławomir
Skaurońska
Podinspektor
Nie wyklucza się istnienia w terenie innych – nie wykazanych na niniejszej mapie – urządzeń podziemnych, które nie były zgłoszone do inwentaryzacji lub o których brak jest informacji w instytucjach branżowych.
Projekt uzbrojenia terenu przedkłada do uzgodnienia inwestor.
Projekt ten powinien być sporządzony na kopii aktualnej mapy zasadniczej z opracowanymi geodezyjnie liniami rozgraniczającymi oraz osiami ulic i dróg jeżeli zostały ustalone w miejscowym planie zagospodarowania przestrzennego lub w decyzji o ustaleniu warunków zabudowy i zagospodarowania terenu.
(Rozp. M.G.P i B z dnia 02.05.2001 r. Dz.U.Nr 38, poz. 455 z 2001r. oraz Rozp. M.G.P i B z dnia 21.02.1995r. Dz.U.Nr 25, poz. 133 z 1995r.)
W-8
MMW-160
FW-150
Z-150
BLOK OPOROWY
Z-80
T-150/80
istn. wod. W160
istn. wod. W90
MMW-90
FW-80
FW-150
W-9
T-150
Oznaczenia schemat:
Z - zasuwa kołnierzowa PN10
T - trójnik żeliwny kołnierzowy PN10
FW - króciec jednokołnierzowy PN10
R - zwężka kołnierzowa PN10
MMW- nasuwka PVC PN10
UWAGA: średnice według schematu.
Oznaczenia mapa:
Z-Dn100 - zasuwa kołnierzowa DN100
Uwaga:
Po wykonaniu odkrywki, w przypadku zastania innej średnicy wodociągu niż zakładano w projekcie należy wykonać korekty średnicy zasuwy. Powyższy fakt zgłosić Inspektorowi Nadzoru.
PLAN ZAGOSPODAROWANIA TERENU
OBIEKT: PRZEBUDOWA SIECI WODOCIĄGOWEJ W GMINIE BONIEWO - BUDOWA WĘZŁÓW WODOCIĄGOWYCH NA ISTNIEJĄCYCH RUROCIĄGACH
TYTUŁ: WĘZEŁ NR 8, WĘZEŁ NR 9
INWESTOR: GMINA BONIEWO ul. SZKOLNA 28, 87-851 BONIEWO
ADRES: GMINA BONIEWO, BIERZYN, DZ.NR 172, 31
PROJEKTANT: MGR INŻ. MACIEJ CZAPLICKI SPECJALNOŚĆ INSTALACYJNA KUPIECKIEGO KUPIECTWO/OWOŚCI
SKALA 1:1000
12. 2016
RYS 7

KOPIA MAPY ZASADNICZEJ
Skala 1:1000

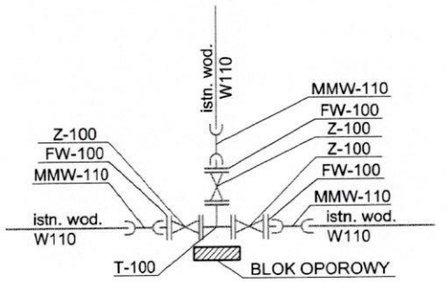
Jednostka ewidencyjna : 041803_2 Boniewo
Obręb ewidencyjny : 0013 Lubomin Rządowy
Numer działki ewid. :
Identyfikator zgłoszenia : GGN.6642. 3209. 2016

Układ współrzędnych: 2000 strefa 6 Układ wysokościowy: Kronsztadt 60
Godło mapy:
↑ X = 581329.18
→ Y = 6556829.31
współrzędne lewego dolnego narożnika ramki

Organ prowadzący państwowy zasób geodezyjny i kartograficzny	STAROSTA WŁOCŁAWSKI
Nazwa materiału zasobu	
Identyfikator ewidencyjny materiału zasobu	GGN.6642.
Data wykonania kopii	18.10.2016
Imię, nazwisko i podpis osoby reprezentującej organ	Z up. Starosty Wowiat staz. csr Bożena Skarbińska Podinspektor



W-10



Oznaczenia schemat:
Z - zasuwa kołnierzowa PN10
T - trójnik żeliwny kołnierzowy PN10
FW - króciec jednokołnierzowy PN10
R - zwężka kołnierzowa PN10
MMW - nasuwka PVC PN10

UWAGA: średnice według schematu.

Oznaczenia mapa:
Z-Dn100 - zasuwa kołnierzowa DN100

Uwaga:
Po wykonaniu odkrywki, w przypadku zastania innej średnicy wodociągu niż zakładano w projekcie należy wykonać korekty średnicy zasuwy. Powyższy fakt zgłosić Inspektorowi Nadzoru.

PLAN ZAGOSPODAROWANIA TERENU

OBIEKT:	PRZEBUDOWA SIECI WODOCIĄGOWEJ W GMINIE BONIEWO - BUDOWA WĘZŁÓW WODOCIĄGOWYCH NA ISTNIEJĄCYCH RUROCIĄGACH		
TYTUŁ:	WĘZEŁ NR 10		
INWESTOR:	GMINA BONIEWO UL. SZKOLNA 28, 87-851 BONIEWO		
ADRES:	GMINA BONIEWO, LUBOMIN RZĄDOWY1, DZ.NR 73		
PROJEKTANT:	MGR INŻ. MACIEJ CZAPLICKI SPECJALNOŚĆ INSTALACYJNA KUP/0046/POOS/05 KUP/0057/OWOS/05	SKALA 1:1000	
		12. 2016	
		RYS 8	