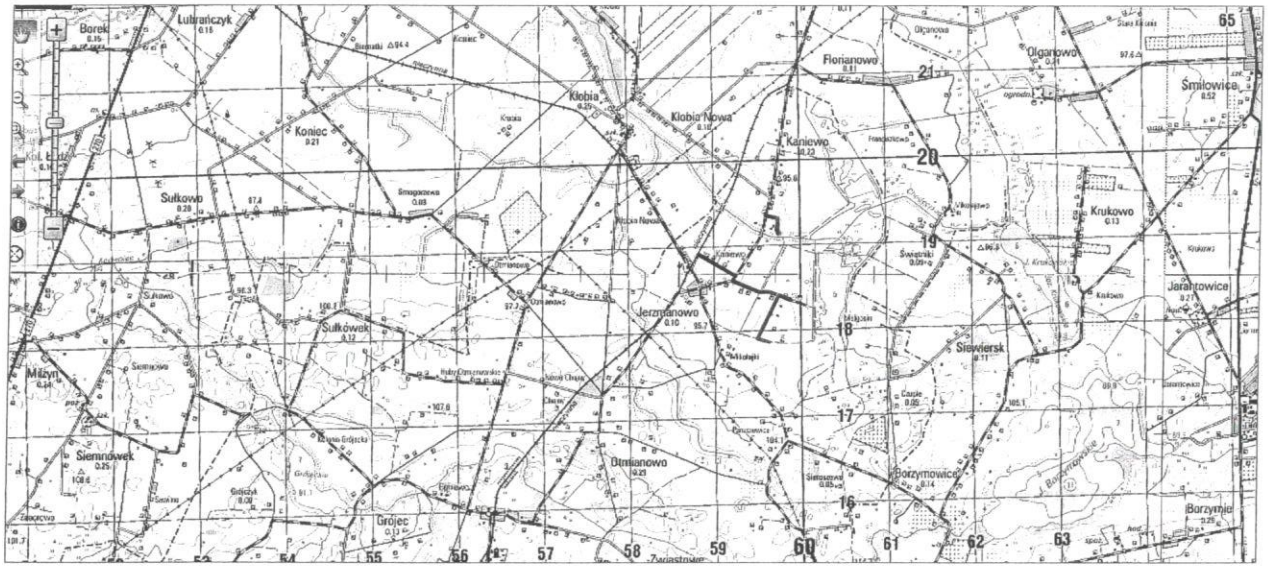


LEGENDA:

PRZEBUDOWA DRÓG GMINNYCH W MIEJSCOWOŚCI JERZMANOWO - KANIEWO

- od km 0+000 do km 503,32
- od km 0+000 do km 0+706,65
- od km 0+000 do km 0+552,10
- od km 0+000 do km 335,85
- od km 0+000 do km 106,82

Chata
PRACOWNIA PROJEKTOWA, NADZÓR I REALIZACJA INWESTYCJI
87-660 Chodzież ul. W. Łokietka 3 , NIP 558-122-48-37
kom 606 587 813

Inwestor:	GMINA BONIWEO 87-851 BONIWEO, UL. SZKOLNA 28
Projekt :	PRZEBUDOWA DRÓG GMINNYCH W MIEJSCOWOŚCI JERZMANOWO - KANIEWO **STAŁA ORGANIZACJA RUCHU**
Faza/Temat :	*PLAN ORIENTACYJNY*

IMIĘ I NAZWISKO PROJEKTANTA :	UPRAWNIENIA :	PODPIS :
Główny projektant: Jan Jastak	WZDP Bydgoszcz nr/07/66	
Sprawdzający:		

Branża:	DROGOWA	Nr Projektu :
Data:	CZERWIEC 2016	Nr rysunku :
Skala:	1:25000	001-D

0010

SADNICZEJ
000

Boniewo
anowo

49.2016

Układ wysokościowy: Kronsztadt 60

o narożnika ramki

Poświadcza się zgodność niniejszej kopii z treścią materiału państwowego zasobu geodezyjnego i kartograficznego	
Organ prowadzący państwowy zasób geodezyjny i kartograficzny	STAROSTA WŁOCŁAWSKI
Nazwa materiału zasobu	
Identyfikator ewidencyjny materiału zasobu	GGN.6642.
Data wykonania kopii	27.01.2016
Imię, nazwisko i podpis osoby reprezentującej organ	Z up. Starosty Bożena Skowrońska Podinspektor

Nie wyklucza się istnienia w terenie innych – niż wykazanych na niniejszej mapie – urządzeń podziemnych, które nie były zgłoszone do inwentaryzacji lub o których brak jest informacji w instytucjach branżowych.

Projekt usytuowania sieci uzbrojenia terenu przedkłada do uzgodnienia inwestor.
Projekt ten powinien być sporządzony na kopii aktualnej mapy zasadniczej z opracowanymi geodezyjnie liniami rozgraniczającymi oraz osiami ulic i dróg jeżeli zostały ustalone w miejscowym planie zagospodarowania przestrzennego lub w decyzji o ustaleniu warunków zabudowy i zagospodarowania terenu.
(Rozp. M.G.P i B z dnia 02.05.2001 r. Dz.U.Nr 38, poz. 455 z 2001r. oraz Rozp. M.G.P i B z dnia 21.02.1995r. Dz.U.Nr 25, poz. 133 z 1995r.)

SCHEMATYCZNY UKŁAD ARKUSZY

PROJEKTOWANE OZNAKOWANIE PIONOWE

Chata
PRACOWNIA PROJEKTOWA, NADZÓR I REALIZACJA INWESTYCJI
87-800 Chojeń ul. W. Łokietka 3 NIP 558-122-46-87
kom 606 687 813

Inwestor:	GMINA BONIWEO 87-851 BONIWEO, UL. SZKOLNA 28
Projekt:	PRZEBUDOWA DRÓG GMINNYCH W MIEJSCOWOŚCI JERZMANOWO - KANIEWO STAŁA ORGANIZACJA RUCHU
Faza/Temat: 205	PROJEKT USTAWIENIA ZNAKÓW

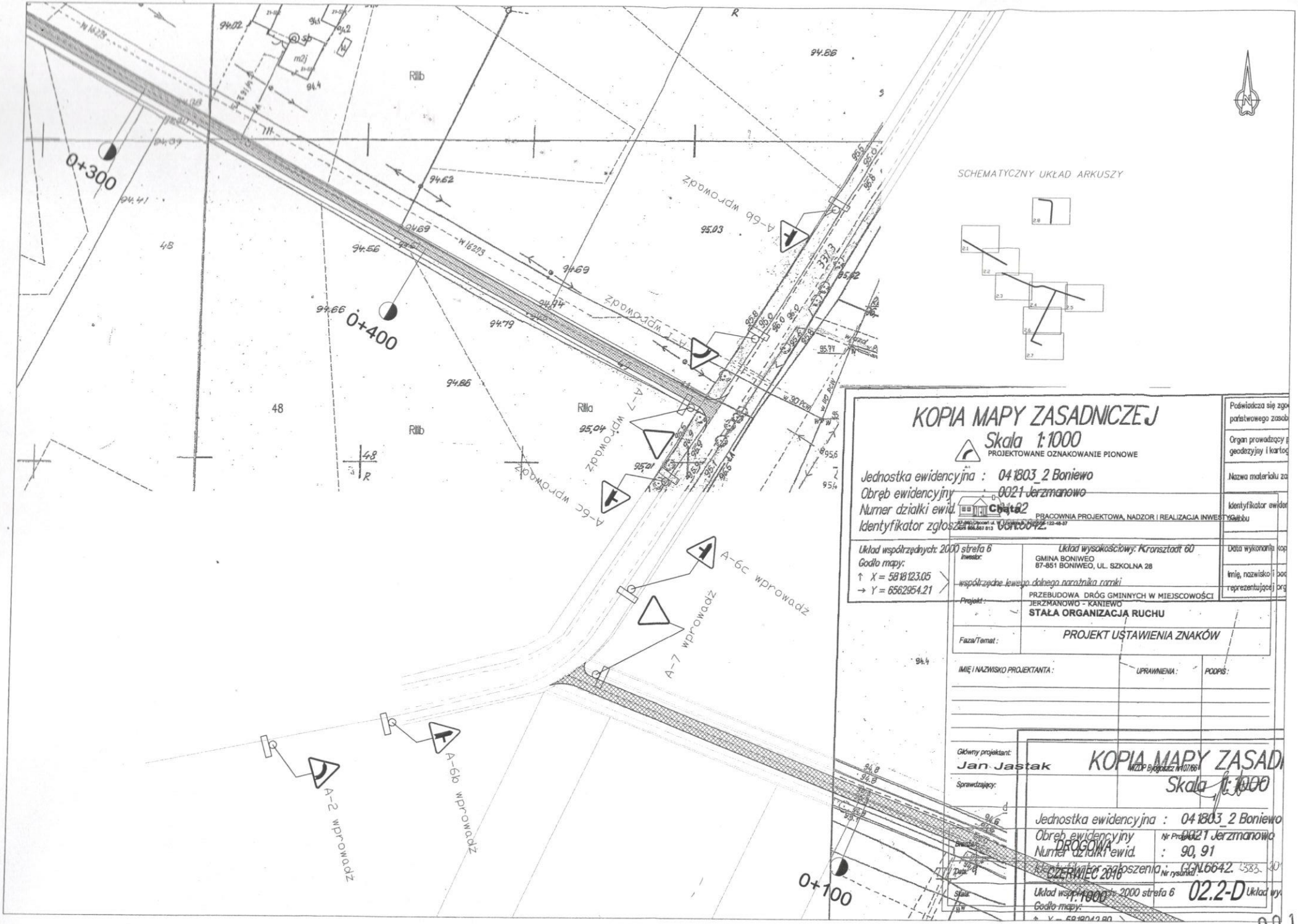
IMIĘ I NAZWISKO PROJEKTANTA:	UPRAWNIENIA	PODPIS:
	52 R Br–RIIIa	

Główny projektant: Jan Jastak — WZDP Bydgoszcz nr 107/66

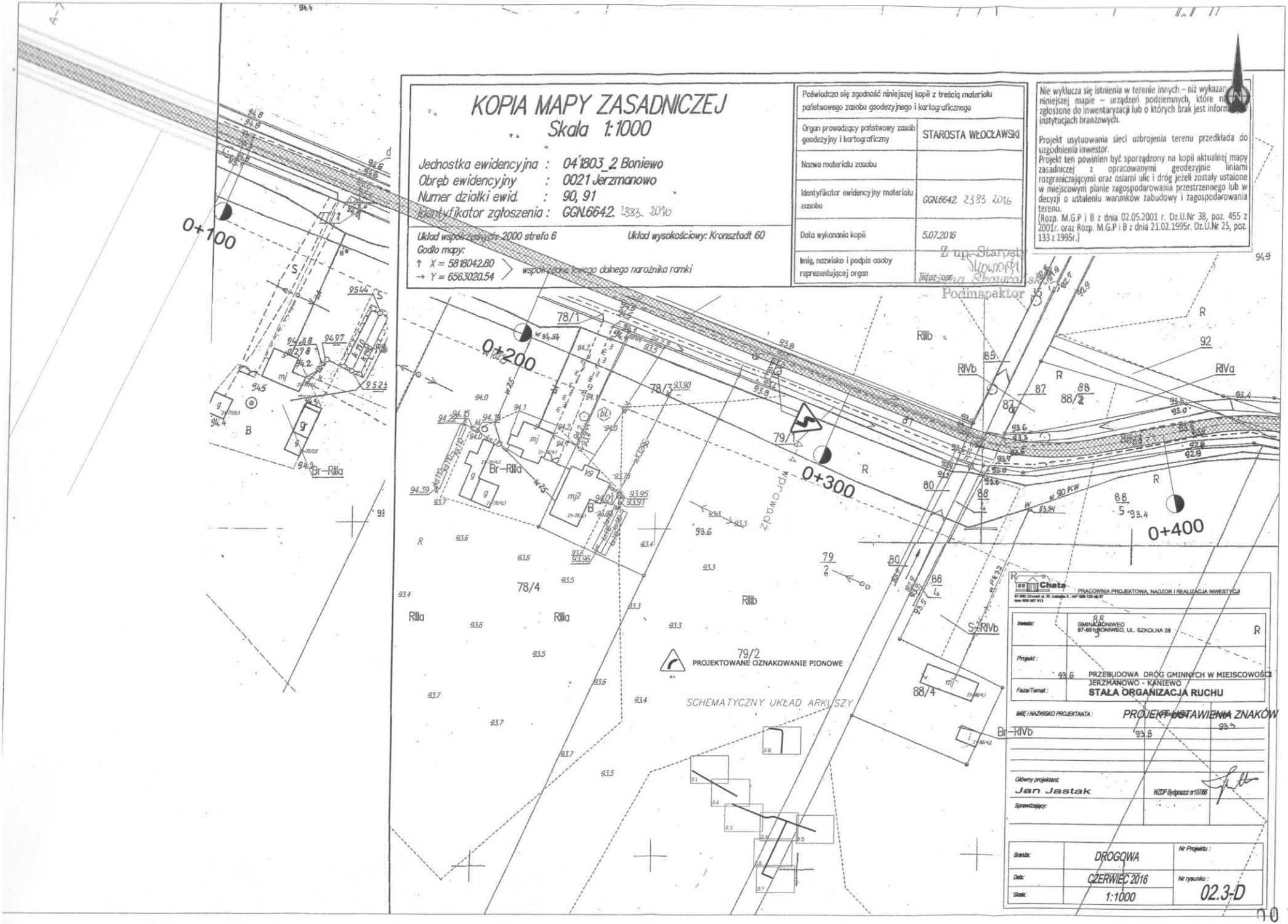
Sprawdzający:

Branża: RIVa	DROGOWA	Nr Projektu:
Data:	CZERWIEC 2016	Nr rysunku: 02.1-D
Skala:	1:1000	

0012


0+300
0+400
0+100
A-6b wprowadz
A-6c wprowadz
A-7 wprowadz
A-2 wprowadz
Rlllb
48
94.66
95.03
94.62
94.56
94.79
95.04
95.21
94.41
94.69
95.77
95.82
95.6
95.4
94.4
94.8
SCHEMATYCZNY UKŁAD ARKUSZY
KOPIA MAPY ZASADNICZEJ
Skala 1:1000
PROJEKTOWANE OZNAKOWANIE PIONOWE
Jednostka ewidencyjna : 041803_2 Boniewo
Obręb ewidencyjny : 0021 Jerzmanowo
Numer działki ewid. : 90, 91
Identyfikator zgłoszenia : GGN.6642.
Układ współrzędnych: 2000 strefa 6
Godło mapy:
X = 5818123.05
Y = 6562954.21
Układ wysokościowy: Kronsztadt 60
Inwestor:
GMINA BONIWEO
87-851 BONIWEO, UL. SZKOLNA 28
współrzędne lewego dolnego narożnika ramki
Projekt:
PRZEBUDOWA DRÓG GMINNYCH W MIEJSCOWOŚCI JERZMANOWO - KANIEWO
STAŁA ORGANIZACJA RUCHU
Faza/Temat:
PROJEKT USTAWIENIA ZNAKÓW
IMIĘ I NAZWISKO PROJEKTANTA :
UPRAWNIENIA :
PODPIS :
Główny projektant:
Jan Jastak
Sprawdzający:
Data:
CZERWIEC 2016
Skala:
1:1000
Nr rysunku:
02.2-D
Układ wy
Chata2
PRACOWNIA PROJEKTOWA, NADZÓR I REALIZACJA INWESTYCJI
Poświadcza się zgo
państwowego zasob
Organ prowadzący
geodezyjny i kartog
Nazwa materiału za
Identyfikator ewide
Data wykonania kop
Imię, nazwisko
reprezentującej org

0013


KOPIA MAPY ZASADNICZEJ
Skala 1:1000
Jednostka ewidencyjna : 041803_2 Boniewo
Obręb ewidencyjny : 0021 Jerzmanowo
Numer działki ewid. : 90, 91
Identyfikator zgłoszenia : GGN.6642.2383.2016
Układ współrzędnych: 2000 strefa 6
Układ wysokościowy: Kronsztadt 60
Godło mapy:
X = 5818042.80
Y = 6563020.54
współrzędne lewego dolnego narożnika ramki
Poświadcza się zgodność niniejszej kopii z treścią materiału państwowego zasobu geodezyjnego i kartograficznego
Organ prowadzący państwowy zasób geodezyjny i kartograficzny
STAROSTA WŁOCŁAWSKI
Nazwa materiału zasobu
Identyfikator ewidencyjny materiału zasobu
GGN.6642.2383.2016
Data wykonania kopii
5.07.2016
Imię, nazwisko i podpis osoby reprezentującej organ
Z up. Starosty Włocławskiego
Podinspektor
Nie wyklucza się istnienia w terenie innych – niż wykazane w niniejszej mapie – urządzeń podziemnych, które nie zostały zgłoszone do inwentaryzacji lub o których brak jest informacji w instytucjach branżowych.
Projekt usytuowania sieci uzbrojenia terenu przedkłada do uzgodnienia inwestor.
Projekt ten powinien być sporządzony na kopii aktualnej mapy zasadniczej z opracowanymi geodezyjnie liniami rozgraniczającymi oraz osiami ulic i dróg jeżeli zostały ustalone w miejscowym planie zagospodarowania przestrzennego lub w decyzji o ustaleniu warunków zabudowy i zagospodarowania terenu.
(Rozp. M.G.P i B z dnia 02.05.2001 r. Dz.U.Nr 38, poz. 455 z 2001r. oraz Rozp. M.G.P i B z dnia 21.02.1995r. Dz.U.Nr 25, poz. 133 z 1995r.)
0+100
0+200
0+300
0+400
78/1
78/3
78/4
79/1
79/2
88/4
PROJEKTOWANE OZNAKOWANIE PIONOWE
SCHEMATYCZNY UKŁAD ARKUSZY
Br-Rilla
Br-RIVb
Rilla
Rilb
RIVb
RIVa
Chata
PRACOWNIA PROJEKTOWA, NADZÓR I REALIZACJA INWESTYCJI
Inwestor:
GMINA BONIEWO
87-865 BONIEWO, UL. SZKOLNA 28
Projekt:
PRZEBUDOWA DRÓG GMINNYCH W MIEJSCOWOŚCI JERZMANOWO - KANIEWO
Faza/Temat:
STAŁA ORGANIZACJA RUCHU
IMIĘ I NAZWISKO PROJEKTANTA:
PROJEKT USTAWIENIA ZNAKÓW
Główny projektant:
Jan Jastak
WZDP Bydgoszcz nr 10766
Sprawdzający:
Branża:
DROGOWA
Nr Projektu:
Data:
CZERWIEC 2016
Nr rysunku:
02.3-D
Skala:
1:1000